SECTOR		
A	ARMARIO	
B	ESTANTERIA	
C	FICHERO	
D	ESTANTE	
E	CARPETA	17
F	BIBLIORATO	
G	CAJA/ON	11
H		
I	ALFABETICO	
J	EJEMPLAR	

OBSERV C11/17

ÓRDENES FRAGMENTARIAS

C11/17

ÓRDENES FRAGMENTARIAS

FUERZA AEREA SUR

R

NUMERO	X04 2613
MSG –	
OF –	

ORDEN FRAGMENTARIA MHA 1000

CLASIFICACION		GRUPO HORARIO			PRECEDENCIA		
		DIA – HORA	MES	AÑO			
S	C	04 2000	Abr	82	Z	O	P

PROMOTOR: CDVOBJF
EJECUTIVO: GALOBJF
INFORMATIVO: BUEOCOP

DE CFAS
PRIMERO : 4/A4C Ella TIGRE
SEGUNDO : NTNTN
TERCERO : ISLAS MALVINAS
CUARTO : 05 Abr 82 – 1140/1245
QUINTO : GAL - MLV
SEXTO : MLV - GAL
SEPTIMO : NIL
OCTAVO : CIC GAL – CIC MLV
NOVENO : NIL

INSTRUCCIONES ESPECIALES	FIRMA – A 3
NIL	Com. José D. Julia

CENTRAL DE COMUNICACIONES

	GRUPO - HORARIO	FIRMA
ENTRO A CENTRAL	042211	
CIFRADO		
TRANSMITIDO		

FUERZA AEREA SUR

NUMERO Z04 2672
MSG –

ORDEN FRAGMENTARIA MHA 1001	OF –

CLASIFICACION		GRUPO HORARIO			PRECEDENCIA		
S	C	DIA – HORA	MES	AÑO	Z	O	P
		04 2002	Abr	82			

PROMOTOR: CRVOBJF
EJECUTIVO: GALOBJF
INFORMATIVO: BUEOCOP

DE CFAS
PRIMERO : UN KC MADRE
SEGUNDO AL NOVENO : ADISPOSICIÓN ESC 1/44C
DÉCIMO : ISLA SAN RAFAEL 51°47'05"S 61°12'05"W
DECIMO PRIMERO : RUTA
DECIMO SEGUNDO : 11:40 TIGRE
DECIMO TERCERO : MLV 51°41'09"S 57°49'06"W
DECIMO CUARTO : 12 bis TIGRE
DECIMO QUINTO : F.L. 200
DÉCIMO SEXTO : N 77°
DECIMO SEPTIMO : 134.3 ALTERNATIVA 145.15
DECIMO OCTAVO : 117.9
DECIMO NOVENO : 10.000 libras
VIGÉSIMO : GAL
VIGÉSIMO PRIMERO : CIC GAL - CIC MLV

INSTRUCCIONES ESPECIALES	FIRMA – A 3
NIL	COMODORO, JULIÁ

CENTRAL DE COMUNICACIONES

	GRUPO - HORARIO	FIRMA
ENTRO A CENTRAL	042210	JJA
CIFRADO		
TRANSMITIDO		

FUERZA AEREA SUR

NUMERO
MSG – TUQ 2012

ORDEN FRAGMENTARIA MHA 1002 | OF –

CLASIFICACION		GRUPO HORARIO			PRECEDENCIA		
		DIA – HORA	MES	AÑO			
S	C	090830			Z	O	P

PROMOTOR: CRV OBSF

EJECUTIVO: BALOBSF

INFORMATIVO: BUEOCOP

DE CFTS

Primero : 4/S4C Cigre

Segundo : NTNTN

Tercero : MLV

Cuarto : 1200/1230

Quinto : GAL/MLV

Sexto : MLV/GAL

Septimo : NIL

Octavo : CIC GAL 130.3 BUEO
CIC MLV 118.8 PDEO

Noveno : IFF 5320 GAL
2375 MLV

INSTRUCCIONES ESPECIALES	FIRMA – A 3
	Com José Avila A3

CENTRAL DE COMUNICACIONES

	GRUPO - HORARIO	FIRMA
ENTRO A CENTRAL		
CIFRADO		
TRANSMITIDO		

FUERZA AEREA SUR

NUMERO
MSG – SWQ-5980
OF –

ORDEN FRAGMENTARIA MHA 1003

CLASIFICACION		GRUPO HORARIO			PRECEDENCIA		
S	C	DIA – HORA	MES	AÑO	Z	O	P
		10 1900	Abr	82			

PROMOTOR: ~~Bdo~~ C2VOBJF

EJECUTIVO: GALOBJF

INFORMATIVO: BUEOCOP

DeCFAS

PRIMERO 2/A 4C

SEGUNDO ACUN

TERCERO : AD Sn JULIAN - Estación AX

CUARTO : 111200 Abr 82

QUINTO y SEXTO : ACUN

SEPTIMO : NIL

OCTAVO : CIC GAL

NOVENO : COORDINADA CON ESC. MS en C2V

INSTRUCCIONES ESPECIALES	FIRMA — A 3
	Comodoro Jefe A 3

CENTRAL DE COMUNICACIONES

	GRUPO - HORARIO	FIRMA
ENTRO A CENTRAL	10 18 00	
CIFRADO		
TRANSMITIDO		

FUERZA AEREA SUR

NUMERO
MSG ZHQ 5992. -

ORDEN FRAGMENTARIA MHA 1004	OF –

CLASIFICACION		GRUPO HORARIO			PRECEDENCIA		
(S)	C	DIA – HORA	MES	AÑO	Z	(O)	P
		111245	Abr	82			

PROMOTOR: CRJOBIF

EJECUTIVO: GALOBIF

INFORMATIVO: BUEOCOP

DECFAS

PRIMERO : 4/A4C - TIGRE

SEGUNDO : ACUN

TERCERO : NIL

CUARTO : 111600 Abr 82 – 111630 Abr 82

QUINTO : GAL-SJU

SEXTO y SEPTIMO : NIL

OCTAVO : CIC GAL

NOVENO : NIL

INSTRUCCIONES ESPECIALES	FIRMA – A 3
	[signature] Cnel. [illegible] A-3 (Acc)

CENTRAL DE COMUNICACIONES

	GRUPO - HORARIO	FIRMA
ENTRO A CENTRAL	11-1306	[signature]
CIFRADO		
TRANSMITIDO		

JNO- 6041

X 130933 ABR 82 X

GATO
AGUILA
BUE OCCT

MHA 1005

4 A-4C PUMA

CHARLIE CAÑONES

B. SAN FELIPE 52° 10'- 60°40'. MTES HORNBY 51° 45'S- 59° 50'W - PT HARRIET 51°45'S - 57° 50'W VOR MLV

ADAPTACION Y RECONOCIMIENTO A NIVEL 100
ACUN

ACUN

ACUN

ACUN

NIL

CIC GAL NEGRO 118.8 - 144.3 - CIC MLV VERDE 130.3 - 127.3 TWR BOTE 130.3 - 118.3

FL MIN SEGURIDAD POR TIRO ARTILLERIA FL 100 PARA EL SOBRE VUELO DE LAS ISLAS. Y FL 50 EN LA VERTICAL DE VOR-MLV. J

13 09:33

Com JULIA A.

RECIBIO 1400 — DISTRIBUYO 1407

TUP-6048.-

13 1320 ABR 82

GATO
AGUILA
BUEOCCT

M.N.A. 1006
4 A4C CUÑA.
CHARLIE CAÑONES.

VOR-MLV

NAV. OBSERVADA y RECONOCIMIENTO SOBRE ISLA GRAN MALVINA y

SOLEDAD.
131715
131730

B. SAN FELIPE 52°10' - 60°40' B. FOX 60°04'
51°57' PT. DARWIN - 51°48' 58°57' - MLV - 51°41
57°45'

ACUN.
NIL

CIC GAL NEGRO 118.8 - 144.3 - CIC MLV VERDE
130.3 - 127,3 TWR MLV BOTE 130.3 - 118.3
IFF. 5170

NIVEL MIN VUELO A MANTENER EN ITINERARIO DE IDA. EN EL SOBREVUELO DEBERA SER FL 100 POR TIRO DA NAC POSTERIOR BLOQUEO VOR-MLV. RADIAL 090° DESCENDERA HASTA FL 50 MANTENIENDO EL MISMO HASTA EL BLOQUEO CON RADIAL 262° POSTERIOR ASCENSO FL 100 POR RADIAL 360°.

13 13:23.-

COM JOSE A. JUCH
A3-FAS.

2109617

(S) 161345 4 12 (O)

GATO
AGUILA:

BUEOCCT (CAE)

MHA 1007

2 A-4C L030

BRAVO/NIL

NIL.

PRACTICA VUELO SOBRE MAR y COMPROBACIÓN DE NAVEGACIÓN. 161600

ACUN.

ACUN.

NIL.

NIL.

NIL.

161400

COM. [illegible]

PUQ 6126

(S)

(O)

161345 4 82

GATO

AGUILA

BUEOCCTI (CAE)

MHA 100B

2 AL-C TIGRE

BRAVO / NIL

NIL

PRACTICA VUELO SOBRE MAR y COMPROBACIÓN DE NAVEGACIÓN 161630.

ACUN.

ACUN.

NIL

NIL

NIL.

161358

COM. J. JULIA
A-5
CTMS.

SUA 6125

(S)

(O)

161900 4 82

CRVCFAS

SCZCFAS

BUEOCCT (CAE)

MHA1009

3 IA 58 PATO

ECO / NIL

NIL

EXPLORACION MARITIMA ZONA: 50°00 S - 67° 55 W
49°10 S - 67°00 W - 49°15 S - 66 45 W - 50°10 S -
67°30 W 170930

ACON. FL 100

ACON. FL 100

NIL

DE ACUERDO DIRECTIVA Nº 2 CODAE.

NO TRANSMITIRA INFORMACION OBTENIDA
POR VHF/HF POSTERIOR AL MED.
INTOCIADLE ESTE CDO POR PCP

COMODORO NAVAL
CTE.

FUERZA AEREA SUR

NUMERO TUR-613/
MSG —

ORDEN FRAGMENTARIA MHA 1010	OF —

CLASIFICACION		GRUPO HORARIO			PRECEDENCIA		
		DIA — HORA	MES	AÑO			
S	C	161910	4	82	Z	O	P

PROMOTOR: CZUCFAS

EJECUTIVO: SCECFAS

INFORMATIVO: SUBOCCT (CAE)

PRIMERO : 3 IA-58 COBRE.

SEGUNDO : ECO/NIL

CUARTO : EXPLORACIÓN MARITIMA ZONA. 50°10 S - 68°20 W/ 51°00 S - 69°00 W/ 51°00 S - 68°30 W/ 50°00 S - 67°30 W/ 170945.

QUINTO : ACUN FL 100

SEXTO : ACUN FL 100

OCTAVO : DE ACUERDO A DIRECTIVA Nº 2 CODAR

NOVENO : NO TRANSMITIRA INFORMACIÓN OBTENIDA POR VHF/HF. POSTERIOR AL ARZ INFORMARA. A ESTE COO POR PaP.

INSTRUCCIONES ESPECIALES	FIRMA — A 3
	COM. JOSE A. VOCIA A 3, C FAS.

CENTRAL DE COMUNICACIONES

	GRUPO - HORARIO	FIRMA
ENTRO A CENTRAL	161960	
CIFRADO		
TRANSMITIDO		

WUQ- 6147.

[redacted]

1012

16-21.22 04 82

GATO
MILANO
~~[redacted] EQUIPES~~
[redacted] GALLEGAS

2. AAB - SIMULADO 6201 EOLOSO
CHARLIE-DELTA
BUQUE MERCANTE

AOT SIMULADO A BUQUE MERCANTE
DIA 17 HORA DEP A COORDINAR

DIRECTO AL OM ALCANZANDO EL RAS 60 NM ANTES DEL OM
POSTERIOR AL OM CONTINUARÁ RAS 30 NM
PODRÁ INICIAR SUAVE VIRAJE A LAS 10 NM DEL OM
NIL.

NOVENO DIRECTIVA Nº2 ODAZ.
A LAS 100 NM DEL OM ESTABLECERA ENLACE CON AU EXPLORADOR INDICAT. ASFALTO 131.5. ALT. 129.0
EN CONTACTO CON AU EXPLORADOR QUE MANTENDRA 700 PIES QNH.
ALTURA RAS 100 PIES PARA EL GUIA 150 PIES
MAX NUMERAL EN PRIMER ENLACE EL EXPLORADOR INFORMARA QNH. LAS SEC SE MANTENDRÁN EN ALERTA A 30 MIN A PARTIR DE LAS 09.00 HS
A PARTIR DEL INICIO RUSA SE INFORME LA DOS EL DEL OM
TIEMPO QUE DEMANDA LA NAU DE IDA.

16 21.47

DD [illegible] GUIA-
A-3

HHA 1013

RWQ-61/4.-

0482

[redacted] 16RU2F10S

[redacted] TRECFAS

BUEOCCT (CAT)

Primero: 1 Mk62 CEREZO

Segundo: "D"

Tercero: Buque Mercante

Cuarto: SOT simulado a buque Mercante, Dia 17 hora a coordinar

Quinto: Directo al OM, alcanzando el RAS. 60 NM antes del OM.

Sexto: Posterior al OM continuare RAS 30 NM, podré iniciar suave virāje a los 10 NM del OM.

Septimo: NIL

Octavo: Directiva Nº2 CODAZ

Noveno: A los 100 NM del OM establecere enlace con Av. Explorador indicat. "Asalto" 131.5 Mt 1290. En caso deno existir buque se materializare el OM en el Av Explo. radar que mantendré 700 pies QNH.

Altura ros. 600 pies para el guia 150 pies maximo para numeral

En primer enlace el explorador informare QNH.

Los sec. mantendran alerta 30 min. a partir de las 0900.

A partir del momento que se informe la pos. del OM la BAM informaré el tiempo que demande la RAV de IDA

16.21:45 2do Com Jose A Ruiz

A.B.

2do Cte

01º CTe

ORDEN FRAGMENTARIA Nº MHA 1013

CUMPLIMENTAR TXT Nº RUQ 6144 GHO 162121 ABR 82 CRVCFAS

PRIMERO: Cantidad y tipo de aviones Indicativo.	UNO (1) MK-62 "CEREZA"
SEGUNDO: Versión combustible Configuración.	"DELTA"
TERCERO: Descripción y ubicación del OM y OM de alternativa (Si corresponde).	BUQUE MERCANTE
CUARTO: Tarea. Día y hora de ejecución. Día y hora límite.	AOT SIMULADO A BUQUE MERCANTE DIA 17 ABR 82 HORA A COORDINAR
QUINTO: Ruta de ida.	DIRECTO AL OM ALCANZANDO EL RAS 60 NM ANTES DEL OM
SEXTO: Ruta de regreso.	POSTERIOR AL OM CONTINUARA RAS 30 NM PODRA INICIAR SUAVE VIRAJE A LAS 10 NM DEL OM
SEPTIMO: Señalamiento propias Fuerzas.	NIL
OCTAVO: Organos de control	DIRECTIVA Nº 2 CODAZ
NOVENO: Disposiciones particulares.	A LAS 100 N M DEL OM ESTABLECERA CON AV. EXPLORADOR INDICATIVO ASFALTO 131.5 ALT. 129.0 DEL CASO DE NO EXISTIR BUQUE SE MATERIALIZARA EL OM EN EL AV. EXPLORADOR QUE MANTENDRA 700 PIES QNH ALTURA RAS 100 PIES PARA EL GUIA 150 PIES MAXIMO PARA NUMERAL EL PRIMER ENLACE DEL EXPLORADOR INFORMARA QNH LAS SEC. MANTENDRAN - ALERTA 30 MINUTOS A PARTIR DE LAS 0900 A PARTIR DEL MOMENTO QUE SE INFORME LA POSICION DEL OM LA BAM INFORMARA EL TIEMPO QUE DEMANDA LA NAV. DE IDA.

Teniente Guillermo PUCCIO
Jefe de Turno

14

G.T.2. C. CUESTA

G. Aereo. Teppey
50.II

FUERZA AEREA SUR

NUMERO	1014
MSG –	EUP-6145
ORDEN FRAGMENTARIA	OF –

CLASIFICACION		GRUPO HORARIO			PRECEDENCIA		
		DIA – HORA	MES	AÑO			
S	C	16 2125	04	81	Z	O	P

PROMOTOR: ~~[redacted]~~ CRUCFAS

EJECUTIVO: ~~[redacted]~~ SJUCFAS

INFORMATIVO: 3UEOCCT (CASE)

Primero: 2 A4C Refugio

Segundo: "C"

Tercero: Buque Mercante

Cuarto: AOT simulado a buque Mercante

Quinto: Directo al OM Alcanzando el RAS 60 MN antes del OM.

Sexto: Posterior al OM continuará RAS 30 MN, podrá iniciar suave viraje a los 10 MN del OM.

Septimo: NIL

Octavo: Directive N° 2 Codoz

Noveno: A los 100 UM del OM establecerá enlace con su explorador Indicativo "Asfalto" 131.5 Alt 129.0 En caso de no existir buque se materializará el OM en el Avión Explorador que mantendrá 700 pies QNH Altura RAS 100 pies para el guía 150 pies Max numero 1

INSTRUCCIONES ESPECIALES	FIRMA – A 3
En primer enlace el explorador informará QNH. Las SEC. mantendran Alerta 30 min a partir de las 09.00. A partir del momento que se informe la pos. del OM. CASBASM informará el tiempo que demande la VAV de ida.	Cap. José A Soto

CENTRAL DE COMUNICACIONES

	GRUPO - HORARIO	FIRMA
ENTRO A CENTRAL	16 21:45	1° Radioperador
CIFRADO		OP
TRANSMITIDO		



Eug 6159

17 1250 Abr 82

CRVCFAS
SCZCFAS
GALCFAS

MHA 1015

1 HUGHES PASCUAL

ALFA NIL

PUERTO Y LOCALIDAD SCZ - DESEM BOCADURA - 30 MN AL SUR

EXPLORACION - RECONOCIMIENTO DE COSTA Y PROXIMIDADES

ACUN

ACUN

NIL

BBAAMM SCZ - GAL

17 1250

INFORMARA TELEFO RESULTADOS

VCom R. GALLO - A 3

240 6061.

17 Abr 82

CRV CFAS
SCZ CFAS
GAL CFAS

MHA 1016

1 GII TERO
ALFA NIL

NIL

Traslado personal RIM 11 a GAL

ALFA - SCZ - GOLF - GAL171600
FL 060
ACUN - FL 070

NIL

ACUERDO DIRECTIVA NRO 2

NIL

Vbom R. GALLO - A 3

XUQ 6167

17 1945 ABR 82

CRAS (A-3)
SCZCFAS

—

MHA 1017

GII TANGO
ALFA

NIL

TRASLADO PERSONAL

ALFA - SCZ - CRV - [redacted] 180830 - FL 70
ARR 09.45
CRV - SCZ 181030 FL 80 ARR 11:45

—

Segun Directiva 2/82

—

17/1950

ELIQ 6181

18 Abr 82

CRUCFAS
SJUCFAS

—

MHA 1018

2 A-4C COBRA

ALFA 50 NIL

EN AOT SIM EVENTUALES BARCOS EN PROXIMIDAD COSTA - EN AIRE-AIRE FORM DEFENSIVA PUNTERIA ENTRE AVIONES ALTERNADOS

STC

STC ADAPT SOBRE MAR - IDA 100 MN DENTRO MAR FORM DEFENSIVA - REG IDEM - AOT SIM BARCOS PROX COSTA

ACUN - ACUM

ACUN - DEP 180900

ACUN

NIL

GAL CIC ARPA 120.5-131.7 - TWR TOCO
CRV CIC REJA 127.3-125.5 - TWR LEON
IFF 2520

AIRE-AIRE CON DIST DE SEGURIDAD - AOT BLANCOS MARIT APROX FINAL CON REGIMEN DESCENSO SUAVE.

18 01 12-

VCom R GALLO-A3

FIIQ-6182 -

180110 Abr 82

CRVCFAS
SJUCFAS

MHA 1019/1020
2 A-4C / 2-A-4C TACA / CASCO
ALFA 50/ALFA 50 NIL / NIL

IDEM OF NRO MHA 1018

IDEM OF NRO MHA 1018

ACUN - DEP TACA 180915 / CASCO 180930

ACUN

NIL

IDEM OF NRO MHA 1018
IFF TACA 2540 / CASCO 2515

IDEM OF NRO MHA 1018

18.01.13

V Com Hermida - Aux A3

WUQ 6196

1021

(S) (O)

181800 ABR 82

EZUCFAS

SJUCFAS

BUEOCCT (CAE)

PRIMERO : 2 A 4C - TACA.

SEGUNDO : BRAVO - ~~NIL~~ NIL.

TERCERO : NIL

CUARTO : 190900 - EXPLORACION MARITIMA y [redacted].

QUINTO : SJU - 50°00 S - 66°00 W. - EXPLORACION ZONA.
50°00 S - 66°00 W / 49°30 S - 66°00 W / 49°30 S - 66°30 W /
50°00 S - 66°30 W / [redacted]

SEXTO : Desde 50°00 S - 66°30 W / 49°01 S - 67°29 W / SJU.

OCTAVO : DE ACUERDO DIRECTIVA Nº 2 CODAZ.
2530
IFF.

NOVENO - INFORMARA RESULTADO EXPLORACION POR MJE.
NO UTILIZARA VHF.

COM. JOSE JULIA
A-3
CFAS.

181813 DAM

Zug 6197

1022

(S) 181810 ABR 82 (O)

CRUCFAS.

SJUCFAS

BUEOCCT (CAE).

PRIMERO : Z A UC 0040

SEGUNDO : BRAVO - NIL

TERCERO : NIL

CUARTO : EXPLORACION MARITIMA 190915

QUINTO : SJU. 49°00S - 66°00W / 48°30S - 66°00W /
49°30'S - 66°30W / 49°00S - 66°30W /.

SEXTO : DE ZONA a SJU.

OCTAVO : DE ACUERDO DIRECTIVA Nº 2 CODAE.
IFF. 2515.

NOVENO : INFORMARA RESULTADO EXPLORACION POR. MSG.
NO UTILIZARA VHF.

CDTE. JOSE JUCA
AB
CFAS.

181814 DA17

HUQ 6207

190708 Abr 87

CRV CFAS
SJU CFAS
BUEOC CT (CAE)

MHA 1023

2 A-4C / 2 A-4C LIMON / ORO
ALFA 50 / ALFA 50 NIL / NIL

ACUN

STC SOBRE MAR - PRACTICA FORM DEF Y CRUCES DEFENSIVOS
190940 - ACUN

ACUN

ACUN

NIL

SEGUN DIRECTIVA NRO 2 CODAZ
IFF 2540 / 2570

INFORMARA RESULTADOS - MANTENDRA DISTANCIAS SEGURIDAD - PRACTICARA MAXIMO SEÑALES VISUALES EN VUELO Y SILENCIO RADIO

190710

V Com V.H. Hermida
NUX-A 3

DUQ-6209

190745 Abr 82

CRVCFAS
GRACFAS
BUEOCCT (CAE)

MHA 1024

2 M5 / 2 M5 GATO / TIGRE
ACUN / ACUN ACUN / ACUN

ACUN

TYB SIMULADO - PRACTICA
FORM. DEFENSIVA SOBRE MAR

ACUN

ACUN

NIL

SEGUN DIRECTIVA NRO 2 CODAZ
IFF 5250 / 5235

INFORMARA RESULTADOS - PRACTICARA
MAXIMO SEÑALES VISUALES EN VUELO
Y SILENCIO RADIO. -

190815

VCom Hermida
AUX - A 3

HUQ/6212.

190945 ABR 82

CRV CFAS
SCZ CFAS

1025
dos (2) IA 58 FENIX
ECO

EXPLORACION y RECONOCIMIENTO SOBRE MAR

SCZ - 1000 - GAL 1032 - INTERSECCION COORDENA
DAS 50 00 S - 66 00 W A LAS 11:12 SCZ 1134 FL 200

DE ACUERDO DIRECTIVA 2/82

190946

MY. HUMBERTO N. MEDINA.

JUQ/6213

190946 ABR 82

CRUCFAS
SCZCFAS

1026
dos (2) IA-58 DOGO
ECO
-

EXPLORACION Y RECONOCIMIENTO SOBRE MAR

SCZ 1015 GAL 1047 - INTERSECCION COORDENADAS 50 00 S - 66 00 W A LAS 11 27 - SCZ 11:49 - FL 200 .-

---

DE ACUERDO A LA DIRECTIVA 2/82

190947

My AMANDO N. MEDINA

FUR 6214

/

O 130950 O

CRVCFAS

SCZ CFAS

1027

dos (2) 1A -58 CHELCO

ECO

EXPLORACION Y RECONOCIMIENTO SOBRE EL MAR

SCZ 1030 - GAL 11:02 - INTERSECCION COORDENADAS
50 00 S - 66 00 W A LAS 11:42 - SCZ 12:04 - FL 200

—

—

DIRECTIVA 2/82

M/ Amanda N. Medina

BUQ/6250

20 2105 Abr 82

CRUCFAS
SCZCFAS

MHA 1028

2 IA 58 CORCHO

ALFA 4 FFAR 100.20mm-100.7,62mm

BARCAZA ENCALLADA EN 50° 03' SUR
68° 25' OESTE

ATAQUES BLANCO SUPERFICIE - COMPRO-
BACION ARM Y ADIEST.
ACUN - ACUN

GRA 0930 - ACUN

ACUN

NIL

SEGUN DIRECTIVA NRO 2 DEF

INFORMARA RESULTADOS - ADOPTARA
SEGURIDAD EN SECTOR TIRO Y ALREDE-
DOR

202110

V Com Hermida - Aux
A3

009/0258

202110 Abr 82

CRVC FAS
SCZC FAS

—

MHA 1029

21A 58 PUMA

ALFA 4 FFAR-100 20mm -100 7,62mm

BARCAZA ENCALLADA EN 50° 03' SUR
68° 25' OESTE

ATAQUES BLANCO SUPERFICIE - COMPROBACION ARM Y ADIEST
ACUN - ACUN

GRA 1030 - ACUN

ACUN

NIL

SEGUN DIRECTIVA NRO 2 DEF

IDEM OF NRO 1028

202115

VCom Hermida - AUX A3

BUQ/6251

20 2110 Abr 82

CRV CFAS

GAL CFAS

—

ORDEN FRAGMENTARIA Nº MHA 1030

2 A-4B

CHARLIE

TRUENO

Nº1 - ALABESE 250 KAPPA III COLA FRENADA - 100 20 mm EXP-INC

Nº2 - 100 20 mm EXP-INC

3 ALABESE DM 50°00' SUR - 64°44' OESTE
PREVIO RECON VISUAL PARA SEGURIDAD
DEL SECTOR
CAÑ BARCO ENCALLADO SECTOR PTA
LOYOLA SEGURIDAD IDEM ANTERIOR

4 LANZ HORIZONTAL BAJA ALTURA SOBRE AGUA PARA COMPROBACION POR NUMERAL 2
ACUN - ACUN

ACUN

ACUN

NIL

SEGUN DIRECTIVA NRO 2-DEF
IFF 4635

INFORMARA RESULTADO - ADOPTARA SEGURIDAD EN SECTORES TYB Y ALREDEDORES

202100-

Vlom Hermida - Aux A 3

AUQ 6257

~~C~~ 210050 ABR 82 ~~X~~

CRVCFAS
SJUCFAS

OF 1031

2 A 4C
CHARLIE

OSO
1- UNA ALABESE 250 KAPA II COLA FRENADA - 100 20mm EXPINC
2 - 100 20mm EXPINC

ALABESE OM 47°10' S - 63°20' W CIEN MN RAD 090 CABO BLANCO PREVIO RECON VISUAL PARA SEGURIDAD EN SECTOR 210935 A 210950.
CAÑONES OM BAHIA SOLANO 45°38' S - 67°22' W 211020 A 211035
LANZ HORIZONTAL BAJA ALTURA SOBRE AGUA PARA COMPROBACION POR NUMERAL 2
[redacted] HORARIOS SEGUN TERCERO

SJU - OM - BAH SOLANO

CRV - SJU

NIL

SEGUN DIRECTIVA NRO 2 DEF
DIR CPO BAH SOLANO POKER 128.7 - 120.7
IFF 2505

INFORMARA RESULTADO - ADOPTARA PRECAUCION EN OM PREVIO LANZAMIENTO - PREVIO CPO BAH SOLANO 10 MIN ENLAZARA TWR CRV ROJO 130.7 - 118.3.

V/Com Hermida - AVX
A 3

Ej 210052

210400

CRV CFAS

CRV CO JB (Esc M III)

OF 1032

2 M III

ACUN

YUNQUE

1-ALABESE (1) 250 KAPPA II
100 30 mm

2-100 30 mm

ALABESE OM 47°10'S - 63° 20'W CIEN MN RAD 090° CABO BLANCO PREVIO RECON VISUAL PARA SEGURIDAD EN SECTOR 211015 A 211030 ABR 82

CAÑONES OM BAHIA SOLANO 45°38' S-67° 22'W 211055 A 211110 ABR 82

LANZAMIENTO HORIZONTAL BAJA ALTURA SOBRE AGUA PARA COMPROBACION POR NUMERAL 2

HORARIOS SEGUN TERCERO

5 CRV - OM MARIT - OM SOLANO

6 ACUN

7 NIL

9 SEGUN DIRECTIVA NRO 2 DEF

CPO TIRO BAHIA SOLANO POKER 128.7 - 120.7

IFF 3155

INFORMARA RESULTADOS - ADOPTARA SEGURIDAD EN SECTORES TYB Y ALREDEDORES. PREVIO CPO BAH SOLANO 10 MIN ENLAZARA TWR CRV ROJO 130.7 - 118.3

J. M. Hermida

Com Hermida - Aux

43

Cpo. Oscar Rodriguez
(PV 14735)

Esc. Aeronaval - Mil - III

21 0430 Abr 82

CRV CFAS
CRV COSB (Esc M5)

—

OF 1033

2 M5

ACUN

TROMPO
1 - UNA ALABESE 250 KAPPA II
CAÑ 100 30 mm
2 - CAÑ 100 30 mm

ALABESE OM 47°10' S - 63°20' W CIEN MN RAD 090° CABO BLANCO PREVIO RECON VISUAL PARA SEGURIDAD EN SECTOR 211050 A 211105 ABR 82
CAÑ OM BAHIA SOLANO 45°38' S - 67°22' W 211131 A 211146 ABR 82
LANZAMIENTO HORIZONTAL BAJA ALTURA SOBRE AGUA PARA COMPROBACION POR NUMERAL 2.
HORARIOS SEGUN TERCERO

CRV - OM MARIT - OM BAH SOLANO

ACUN

NIL

SEGUN DIRECTIVA NRO 2 DEF
CPO TIRO BAHIA SOLANO POKER 128.7 - 120.7
IFF 5120
INFORMARA RESULTADOS - ADOPTARA SEGURIDAD EN SECTORES TYB Y ALREDEDORES - PREVIO CPO BAH SOLANO 10 MIN ENLAZARA TWR CRV ROJO 130.7 - 118.3.

1er Tenn Castillo

V Com Hermida
Aux A 3

orden frag

CRUCFAS
CRUCOJB. (ESC. M III)

MHA. 1034

2 M III YUNQUE
ACUN. N. C.

CONJUNTO DE BARCOS PESQUEROS
Y FACTORIA LATS. 43°30' LONG. 61°45'

ATAQUE A BUQUES SIMULADO EN
BOM HORIZONTAL BAJA ALTURA. SIMULANDO
BOMBA 1.000 LBS. COLA FRENADA.

22 HORA H+2
22 " H+2.5

DIRECTO EVITANDO DETEC RADAR FL 300 HASTA 140 NM
DEL OM POST DESC RAPIDO HASTA 100 PIES SOBRE
EL MAR.
DIRECTO.

NIL

FREC INTER ELIAS 138.8

CACHATA CA 353. FOXTIN ALT. 7000 1227: 30
IFF. MOD 1 - 31

PUNTO INICIAL 25 NM DEL OM HORA H-1 ACEL.
600 KTS. MANTENIENDO 100 PIES SOBRE LA
FACTORIA PARA QUE LOS BUQUES INICIEN
UHF CONSCIENTES DE QUE SE DISPONE
PASARA FRECUENCIA DE NEGATA.

ACK. A3

TIR.

orden fragmentario

CRUCFAS
CRUCOJB - (ESC H-5)

H.A. 1035

2 H-5 CUCHA

ACUN NIL

CONJUNTO DE BARCOS PESQUEROS
3 FACTORIA LAT S. 43°30' LONG 61°45'

ATAQUE SIMULADO A BUQUES BOH
CON BOMBA BRP. 500 LBS COLA FRENADA

22 HORA H+2
22 11 H+2,5

DIRECTO EVITANDO DETEC RADAR FL 300 - 190 NM
DES. FL. 190 - HASTA 160 NM. DES → FL. 100 HASTA
120 NM. DES FL 50 HASTA 80 NM - DES RAS. 700 PIES.
DIRECTO

NIL.

AGATA 133.95 / ALT 127.30
IFF MOD 1 - 3104 INICIA. ELLA CABLE
FORTIN, YUNQUE, TOTO - FREC. 138.8

PUNTO INICIAL 25 NM - ON HORA H-1 P. ACEL
500 KTS MANTENIENDO 100 PIES Y CONTACTO
VHF y VISUAL CON SEC. EN DUELO AL
INICIAR DESC. PASARA FREC. AGATA.
FACTORIA PRIL NO SE SOBREVOLARA' Y
SE MANTENDRAN A. 5 NM. DE DIST.

FUERZA AEREA SUR

NUMERO	OF —
MSG —	ENCAMINAMIENTO

CLASIFICACION		GRUPO HORARIO			PRECEDENCIA		
		DIA — HORA	MES	AÑO			
S	C				Z	O	P

PROMOTOR: CRUCFAS
EJECUTIVO: ~~ZZ~~ CUCOZB -
INFORMATIVO:

ORDEN FRAGMENTARIA Nº MIA - 1039

PRIMERO 4.A.4C - FORTINE

SEGUNDO ACUN -

TERCERO CONJUNTO BARCOS PESQUEROS Y FACTORIAS LAT.S ~~43°30 LONG 61°45'~~ 44.26-61.56

CUARTO ATAQUE SIMULADO A BUQUES BOA CON BOMB. BRP. 500 LBS. COLA FRENADA
22 ABRIL - HORA H + 3.3
22 ABRIL - " H + 3.8

QUINTO DIRECTO EVITANDO DET. RADAR FL 300 — 190 NM DES FL 190 - HASTA 160 NM DES - FL 100 HASTA + 120 NM DES FL 50 - HASTA 80 NM DES. RAS 100 PIES

SEXTO 6º DIRECTO

SEPTIMO NIL

OCTAVO AGATA 133.95 / ALT. 12730
IFF. MOD 1. 3115 - FREC. INTER ELLAS 138.8 - ELLA - CABLE, CUCHA - YUNQUE - TOTO

NOVENO D.I. 25 NM. OM HORA (H) # PUNTO ACEL 450 Kts MANTENIENDO 200 PIES Y CONTACTO VHF Y VISUAL CON SEC EN JUEGO. AL INICIAR DESE PASADA FREC. AGATA.
FACTORIA PPAL NO SOBREVOLARLA Y MANTENER 5 NM. de DIST.

TIO 04 220213

CRUCFAS
SUCOJB -

HLIA · 1039
FORTUNA

4 A 4C
NCUN

CONJUNTO BARCOS PESQUEROS Y FACTORIAS LAT.S 43°30 LONG 61°45'

ATAQUE SIMULADO A BUQUES ROA CON BOMB BRP 500 LBS COLA FRENADA

22 ABRIL - HORA H + 3.3
21 ABRIL - " H. + 3.8.

DIRECTO EVITANDO DET. RADAR FL 300 — 190 NM DES FL 190 - HASTA 160 NM. DES - FL 100 HASTA + 120 NM. DES FL 50 - HASTA 80 NM. DES. RAS 100 M. ES 63 DIRECTO

NIL

AGATA 133.95 / ALT. 12 / 30
IFF. MODE 3 1 5 - FREC. INTER ELLAS 138.8 - ELLA - CABLE, CUCHA - YUNQUE - TOTO
R.I 25 NM. OH HORA (H) = PUNTO ACEL 450 KTS MANTENIENDO 200 PIES Y CONTACTO VHF Y VISUAL CON SEC. EN DUELO AL INICIAR DESC PASADA FREC. AGATA.
FACTORIA PPAL NO SOBREVOLARLA Y MANTENER 5 NM. de DIST.

37

2. [illegible] - TRUENO - 11.40
TFF 4665.

2. [illegible] GAL-GRA GAL. DE 10.10 OH 10.40 S/TFF.

2. [illegible] COMP. NAV. S/TFF.

II III.

4. PACO - 11:00 -

FUERZA AEREA SUR

NUMERO	OF —
MSG —	ENCAMINAMIENTO

CLASIFICACION		GRUPO HORARIO			PRECEDENCIA		
		DIA — HORA	MES	AÑO			
(S)	C				Z	(O)	P

PROMOTOR: CRUCEAS
EJECUTIVO: TTE. CTAS. (ESC. MK 62)
INFORMATIVO:

ORDEN FRAGMENTARIA N° MAA. 1040

PRIMERO . . 2 MK-62 . . - CABLE.

SEGUNDO . . ACON . . - NIL

TERCERO . . CONJUNTO BARCOS DESQUEROS Y FACTORIA LAT S 43°30' LONG O.61°45' ESTIMADA 12.0426 - 6156 . . (20 NM de radio)

CUARTO . . ATAQUE SIMULADO A BUQUES BOA BAJA ALTURA Bomba 1000 Lbs. CCAS FIJADA

EJ-DEP . . 22 ABRIL HORA H + 4'.06
. . 22 ABRIL " H + 4',40

QUINTO . . DIRECTO EJECUTANDO DETEC RADAR FL 300 - 190 NM DES FL 190 - HASTA 160 NM - DES FL 100 HASTA 120 NM DES FL 50 HASTA 8 NM - DES RAS 300 Pies

SEXTO 6to DIRECTO

SEPTIMO NIL

OCTAVO . . AGATA 133.95 / ALT. 127.30
IFF 8755 - MOD 1 - FREC. INTER ELLAS 138.8 ELLA FORTIN - CUCHA YUNQUE - TOZO

NOVENO . . PUNTO INICIAL 25 NM - ON HORA (H) Punto Dest 365 Kts MANTENIENDO 300 PIES Y CONTACTO UHF Y VISUAL CON SEC EN VUELO AL INICIAR DES PASADA FREC AGATA - FACTORIA POAL NO SE SOBREVOLARA Y SE MANTENDRA A 5 NM. DE DIST.

Aux. A3.

TTI 04 220227.

CRUCFAS
TRC. CFAS. (EOC. MK 62)

MM A. 1040
2 MK-62 CABLE.
ACUN NIL

CONJUNTO BARCOS PESQUEROS Y
FACTORIA LAT S 43°30' LONG O. 61°45'

ATAQUE SIMULADO A BUQUES BOH
BAJA ALTURA BOMBA 1000 LBS COLA
FILNADA.
22 ABRIL HORA H + 4',06
22 ABRIL " H. + 4,40

DIRECTO EVITANDO DETEC RADAR FL 300 - 190 NM
DES FL 190 - HASTA 160 NM - DES FL 100 HASTA
120 NM DES FL 50 HASTA 8 NM - DES RAS 300 PIES
6to DIRECTO
NIL

AGATA 133.95 / ALT. 122.30
IFF 3355 - MODE 4 - FREC. INTER ELLAS
138.8 · ELLA FORTIN - CUCHA YUNQUE - TOTO
PUNTO INICIAL 25 NM - OM HORA (H') PENT ACEL
365 KTS MANTENIENDO 300 PIES Y CONTACTO UHF Y
VISUAL CON SEC EN VUELO AL INICIAR DES
PASADA FREC AGATA. FACTORIA PPAL
NO SE SOBREVOLADA Y SE MANTENDRA A
A 5 NM. DE DIST.

AUX. A3.

ORDEN FRAGMENTARIA

	22 ABR 82
PRIMERO: Cantidad y tipo de aviones Indicativo.	2 MK-62/CABLE
SEGUNDO: Versión combustible Configuración.	ACUN/NIL
TERCERO: Descripción y ubicación del OM y OM de alternativa (Si corresponde).	CONJUNTO DE BARCOS PESQUEROS Y FACTORIA LAT. SUR 43 GRADOS 30 MIN. LONG OESTE 61 GRADOS 45 MIN.
CUARTO: Tarea. Día y hora de ejecución. Día y hora límite.	ATAQUE SIMULADO A BUQUES BOH BAJA ALTURA BOMBAS 1.000 LBS COLAS FRENADA 22/ABR HORA
QUINTO: Ruta de ida.	DIRECTO EVITANDO DETECCION RADAR FL-300/190 NM DES FL 190 HASTA 160 NM DES FL 100 HASTA (X)
SEXTO: Ruta de regreso.	DIRECTO
SEPTIMO: Señalamiento propias Fuerzas.	NIL
OCTAVO: Organos de control	AGATA 133.95 ALT 127.30 IFF 3155 MOD FRECUENCIA INTERMEDIA ELLAS 138.8 ELLA/FORTIN/CUCHA/YUNQUE/TOTO
NOVENO: Disposiciones particulares.	PUNTO INICIAL 25 NM OM HORA ACEL 365 KTS MANTENIENDO 300 PIES Y CONTACTO VHF Y VISUAL CON SEC EN VUELO AL INICIAR (XX)

(X) 5 120 NM DES FL 50 HASTA 9 NM/DES/RAS 300 PIES.

(XX) 9 DES. PASRA FREC. AGATA FACTORIA PRINCIPAL. NO SE SOBREVOLARA Y SE MANTENDRAN A 5 NM DE DISTANCIA.

Vicecomodoro Roberto GIRALT
Jefe B.A.M TRE

4/6

ORDEN FRAGMENTARIA

	22 ABR 82
PRIMERO: Cantidad y tipo de aviones Indicativo.	2 MK-62/CABLE
SEGUNDO: Versión combustible Configuración.	ACUN/NIL
TERCERO: Descripción y ubicación del OM y OM de alternativa (Si corresponde).	CONJUNTO DE BARCOS PESQUEROS Y FACTORIA LAT. SUR 43 GRADOS 30 MIN. LONG OESTE 61 GRADOS 45 MIN.
CUARTO: Tarea. Día y hora de ejecución. Día y hora límite.	ATAQUE SIMULADO A BUQUES BOH BE JA ALTURA BOMBAS 1.000 LBS COLAS FRENADA 22/ABR HORA
QUINTO: Ruta de ida.	DIRECTO EVITANDO DETECCION RADAR FL-300/190 NM DES FL 190 HASTA 160 NM DES FL 100 HASTA (X)
SEXTO: Ruta de regreso.	DIRECTO
SEPTIMO: Señalamiento propias Fuerzas.	NIL
OCTAVO: Organos de control	AGATA 133.95 ALT 127.30 IFF 3155 MOD FRECUENCIA INTERMEDIA ELLAS 138.8 ELIA/FORTIN/CUCHA/ YUNQUE/TOTO
NOVENO: Disposiciones particulares.	PUNTO INICIAL 25 NM OM HORA ACEL 365 KTS MANTENIENDO 300 PIES Y CONTACTO VHF Y VISUAL CON SEC EN VUELO AL INICIAR (XX)

(X) 5 120 NM DES FL 50 HASTA 9 NM/DES/RAS 300 PIES.

(XX) 9 DES. PASRA FREC. AGATA FACTORIA PRINCIPAL. NO SE SOBREVOLARA Y SE MANTENDRAN A 5 NM DE DISTANCIA.

Vicecomodoro Roberto GIRALT
Jefe B.A.M TRE

CRUCETAS
CRUCOJB (ESC. IA-58)

1041

4. IA58 TOTO
ACUN NIL

CONJUNTO DE BARCOS PESQUEROS y FACTORIA
S 43°30' O-61°45'

ATAQUE SIMULADO A BUQUES BOH a Vuelo Rasante

22 ABRIL - H.
22 ABRIL - H.

DIRECTO EVITANDO DETEC RADAR

DIRECTO

NIL

AGATA 133.95 / ALT 129.30 - FREC INT. CAT
ELCAS 138.8 COHA. CABLE. FORTIN - YUNQUE

MANTENDRAN 150 PIES y CONTACTO VHF y VISUAL
CON SEC en VUELO.
NO SE SOBREVOLARA FACTORIA PPAL.
SE MANTENDRA 5 NM. DE DIST. DE CADA UNA.

"PIPA"

INT.

INFORME PRELIMINAR EN VUELO DEL EJERCICIO

Nº DE ORDEN	DATOS SOLICITADOS	TXT A TRANSMITIR
1.	MISION Nº	1059
2.	TIPO DE BUQUE ATACADO: a) Portaviones. b) Destructor. (c) Fragata. d) Transporte. e) Buquetanque. f) Submarino. g) Lanchas Desembarco.	FRAGATA
3.	PROCEDIMIENTO DE ATAQUE EMPLEADO: a) BOM (b) BTR c) BOP	BTR.
4.	POSIBLES IMPACTOS: a) Proa (b) Centro c) Popa	CENTRO
5.	TIPO DE DEFENSA EMPLEADO: a) Aviones. (b) Misiles. c) Art Antiaérea. d) Ninguna.	MISILES
6.	NOVEDADES PROPIOS MEDIOS: a) Personal. b) Material. c) Comunicaciones. (d) Sin Novedad.	S/N.
7.	CONDICIONES METEOROLOGICAS: a) En Ruta. b) En el OM.	CVOK.
8.	OTROS ASPECTOS DE INTERES NO MENCIONADOS EN ESTE INFORME.	NIL

NIL

Recibí A/ Caruso

ORDEN FRAGMENTARIA 1059

PRIMERO: Cantidad y tipo de aviones Indicativo.	2 MK-62 PIPA IFF 6300
SEGUNDO: Versión combustible Configuración.	ACUN
TERCERO: Descripción y ubicación del OM y OM de alternativa (Si corresponde).	FRAGATA MISILITICA. POSICION INICIAL 1200L 4330S 6213W. RUMBO 210/230. VEL.12/16 NUDOS.ETM. 1200 L 6250W 4405S
CUARTO: Tarea. Día y hora de ejecución. Día y hora límite.	ATAQUE SIMULADO. 261304
QUINTO: Ruta de ida.	DIRECTO
SEXTO: Ruta de regreso.	DIRECTO
SEPTIMO: Señalamiento propias Fuerzas.	NIL
OCTAVO: Organos de control	DIRECTIVA 2/82.
NOVENO: Disposiciones particulares.	ATAQUE OM RASANTE VOLANDO PERFIL DE RADAR. FREC.ELLA.138.8. FREC.BUS.Y SALV. 133.95.FREC OM 133.95(X)

(X) INDICATIVO AVION EXPLORACION FOCO 1. B-101 FOCO 2.INDICATIVO DE FRAGATA AGATA. TODA AERONAVE QUE LLAME A AGATA SALE COMO ROTULO.BT.

[illegible] ENRIQUE GIRA
[illegible] AM TREJEN

Lanzará Chaff de acuerdo con procedimiento coordinado a partir 18 millas.

ORDEN FRAGMENTARIA

Noguera

1º Mayo -

Misión 1111

PRIMERO: Cantidad y tipo de aviones Indicativo.	3 MK 62 ROTS IFF 6345
SEGUNDO: Versión combustible Configuración.	"E" 2 x 1000 retardado
TERCERO: Descripción y ubicación del OM y OM de alternativa (Si corresponde).	~~Bqes~~ 4 Buques a 20/30 km de la costa 51°35 S 57°40 W
CUARTO: Tarea. Día y hora de ejecución. Día y hora límite.	Destrucción y/o neutralización 011645 011655
QUINTO: Ruta de ida.	TRE - OM
SEXTO: Ruta de regreso.	OM - TRE
SEPTIMO: Señalamiento propias Fuerzas.	Nil
OCTAVO: Organos de control	120.5 Frecuencia interna este Ellos atacantes CIC GOTS 128.4/121.4
NOVENO: Disposiciones particulares.	Llamar a la mayor distancia a GOTS y coordinar el ataque para evitar superposición sobre el OM. Atacan con 3 Ellos de M5, A4B y A4C Aproximación desde el Norte sobre el MSR Despegue 1520 ARR. 1840

ORDEN FRAGMENTARIA

Despegue 16:17

Baigorri

B-102 - B-104 - B-110

1 de Mayo.

	Misión 1117
PRIMERO: Cantidad y tipo de aviones Indicativo.	3 MK62 RIFLE IFF 6355
SEGUNDO: Versión combustible Configuración.	"D" 4 x 1000 Retardados
TERCERO: Descripción y ubicación del OM y OM de alternativa (Si corresponde).	Embarcaciones para el desembarco 51°35' 57°40 W
CUARTO: Tarea. Día y hora de ejecución. Día y hora límite.	Destruir o neutralizar 011704 ilimitado
QUINTO: Ruta de ida.	TRE - OM
SEXTO: Ruta de regreso.	OM - ACUM
SEPTIMO: Señalamiento propias Fuerzas.	N/C
OCTAVO: Organos de control	120.5 Frecuencia interna entre Ellas atacantes CIC GOTA 128.4 / 121.4
NOVENO: Disposiciones particulares.	Llamar a la mayor distancia a GOTA y coordinar el

ataque para evitar superposición sobre el OM.

Atacarán con 3 Ellas de M5, A4B y A4C

Aproximación desde el Norte sobre el NAR.

Despegue 1405

NAR. 1840

3 M 5 y

ORDEN FRAGMENTARIA Nº 1121

IFF 6310

PRIMERO: Cantidad y tipo de aviones Indicativo.	1 MK-62 (ESCUADRILLA) CHAVO
SEGUNDO: Versión combustible Configuración.	ACUN - LIMPIO
TERCERO: Descripción y ubicación del OM y OM de alternativa (Si corresponde).	LOCAL TRE Y 150 MN - ACUN
CUARTO: Tarea. Día y hora de ejecución. Día y hora límite.	COMPROVACION Y ADIESTRAMIENTO DESP 15:00 LOC ARR 17:00 LOC
QUINTO: Ruta de ida.	ACUN
SEXTO: Ruta de regreso.	ACUN
SEPTIMO: Señalamiento propias Fuerzas.	NIL
OCTAVO: Organos de control	DIRECTIVA 02/82
NOVENO: Disposiciones particulares.	NIL

"SUSPENDIDA"

Rody

My. LUIS RODEYRO
JEFE DEPARTAMENTO OPERACIONES

Trans. Hermida recib. Tte Lopez

FUERZA AEREA SUR

NUMERO	OF —
MSG —	ENCAMINAMIENTO

CLASIFICACION		GRUPO HORARIO			PRECEDENCIA		
		DIA — HORA	MES	AÑO			
S	C				Z	O	P

PROMOTOR: FAS

EJECUTIVO: EDRON. FENIX

INFORMATIVO: 10:30 Hs.

ORDEN FRAGMENTARIA Nº 1125. / 2005 (MERLIN)

PRIMERO . . LR-35. CASERO b

SEGUNDO . . COMPLETO — -

TERCERO . . RECORRIDO PUNTO A: 4500 S – 6400 W
B: 4800 S – 6430 W
C: 4800 S – 6400 W
D: 4500 S – 6330 W
FL : 130
DOS ~~VECTORES~~ CIRCUITOS.

CUARTO . . EXPLOTACIÓN (BUQUES en Superficie)
041000 May 82.

QUINTO . . ACUN

SEXTO . . ACUN

SEPTIMO

OCTAVO . . CIC GRV IFF 1320

NOVENO . . de 0900 a 1700. principal: 12100
Secundaria: 9152
Alternativa: 10710
Reserva: 6710

Vcom. Rodolfo DE LA COLINA
SOER.

FUERZA AEREA SUR

NUMERO	OF –
MSG –	ENCAMINAMIENTO

CLASIFICACION		GRUPO HORARIO			PRECEDENCIA		
		DIA – HORA	MES	AÑO			
S	C				Z	O	P

PROMOTOR: FAS

EJECUTIVO: FAU

INFORMATIVO:

ORDEN FRAGMENTARIA Nº 1126

PRIMERO 1 LR-35 – CARDO

SEGUNDO B

TERCERO RECORRIDO PUNTOS A: 4730S – 6400W
B: 5030S – 6630W
C: 5030S – 6600W
D: 4730S – 6330W
FL: 110
DOS CIRCUITOS.

CUARTO Exploración (Busqueda buques en superficie)
040900 May 82

QUINTO ACUN

SEXTO ACUN

SEPTIMO –

OCTAVO CIC GAL IFF 1315

NOVENO de 0900 a 1700 : Principal : 12100
Secundaria : 9152
Alternativa : 10710
Reserva : 6710

Vcom. Rodolfo DE LA COLINA
SOER

FUERZA AEREA SUR

NUMERO	OF —
MSG —	ENCAMINAMIENTO

CLASIFICACION		GRUPO HORARIO			PRECEDENCIA		
		DIA — HORA	MES	AÑO			
S	C				Z	O	P

PROMOTOR: FAS

EJECUTIVO: GRA.

INFORMATIVO:

ORDEN FRAGMENTARIA Nº 1127

PRIMERO 1 LR 35 – ROTULO (C)

SEGUNDO B. –

TERCERO RECORRIDO PUNTOS: A: 5000 S – 6600 W
B: 5300 S 6600 W
C: 5300 S – 6530 W
D: 5000 S – 6530 W
FL: 130
DOS ~~TRIPAS~~ CIRCUITOS

CUARTO EXPLOTACIÓN (Buques en superficie)
040900 May 82

QUINTO ACUN

SEXTO ACUN

SEPTIMO

OCTAVO CIC GRA/GAL IFF 1310

NOVENO de 0900 a 1700 L
Ppal: 12100
Segund: 9152
Alternativa: 10710
Reserva: 6710.

Vcom. Rodolfo DE LA COLINA
SOER

ORDEN FRAGMENTARIA 1131

PRIMERO: Cantidad y tipo de aviones Indicativo.	2 MK-62 TRUCHA IFF 6335
SEGUNDO: Versión combustible Configuración.	"D" 4 x 1.000 Lbs.
TERCERO: Descripción y ubicación del OM y OM de alternativa (Si corresponde).	A DETERMINAR
CUARTO: Tarea. Día y hora de ejecución. Día y hora límite.	APOYO DE FUEGO 020930-0940
QUINTO: Ruta de ida.	ACUN
SEXTO: Ruta de regreso.	ACUN
SEPTIMO: Señalamiento propias Fuerzas.	SE CARECE
OCTAVO: Organos de control	RADAR MLV "BOTE" FC.PPAL. 130.0 " ALT. 123.7
NOVENO: Disposiciones particulares.	ATAQUE OM RAZANTE-FC.INT.ELLA Y RESTRAM. PPAL. 120.8 - ALT. 129.7 - INDIC.RESTRAM."LAZO"(X)

(X) AL INICIAR REGRESO PASAR A FC.INTERNA Y RESTRAMISORA
FC. HF : PPAL. 7920 ALTERN. 9150

ESTA OPERACION SERA EJECUTADA CONJUNTAMENTE CON ELLAS. DE OTRAS UNIDADES CUYOS INDICATIVOS SON: "MICHEL" "GARRA" "TEJO" "PUMA" "PANCHO" LAS CUALES OPERARAN SOBRE EL OM. ESPACIADAS 10' UNAS DE OTRAS.
TRUCHA, RECUPERARA EN GAL. HARA RECARGA DE PRINCIPALES PARA TRASLADO A TRE.

Teniente Arturo Alberto ORTIZ
Jefe de Turno

ORDEN FRAGMENTARIA 1131

PRIMERO: Cantidad y tipo de aviones Indicativo.	2 MK-62 TRUCHA IFF 6335
SEGUNDO: Versión combustible Configuración.	"D" 4 x 1.000 Lbs.
TERCERO: Descripción y ubicación del OM y OM de alternativa (Si corresponde).	A DETERMINAR
CUARTO: Tarea. Día y hora de ejecución. Día y hora límite.	APOYO DE FUEGO 020930-0940
QUINTO: Ruta de ida.	ACUN
SEXTO: Ruta de regreso.	ACUN
SEPTIMO: Señalamiento propias Fuerzas.	SE CARECE
OCTAVO: Organos de control	RADAR MLV "BOTE" FC.PPAL. 130.0 " ALT. 123.7
NOVENO: Disposiciones particulares.	ATAQUE OM RAZANTE-FC.INT.ELLA Y RESTRAM. PPAL. 120.8 - ALT. 129.7 - INDIC.RESTRAM."LAZO"(X)

(X) AL INICIAR DESCENSO PASAR A FC.INTERNA Y RESTRAMISORA
FC. HF : PPAL. 7920 ALTERN. 9150

ESTA OPERACION SERA EJECUTADA CONJUNTAMENTE CON ELLAS. DE OTRAS UNIDADES CUYOS INDICATIVOS SON: "MICHEL" "GARRA" "TEJO" "PUMA" "PANCHO" LAS CUALES OPERARAN SOBRE EL OM. ESPACIADAS 10' UNAS DE OTRAS.
TRUCHA, RECUPERARA EN GAL. HARA RECARGA DE PRINCIPALES PARA TRASLADO A TRE.

Teniente Arturo Alberto ORTIZ
Jefe de Turno

Se modificó Hora sobre OM pasando a esta a 30 minutos
Posterior No se altera confirmó el Cte de Gpo

RECIBIÓ: MY ESCUDERO.

52

ORDEN FRAGMENTARIA

	OF Nº 1159
PRIMERO: Cantidad y tipo de aviones Indicativo.	2 MK62 LANCE IFT 1325
SEGUNDO: Versión combustible Configuración.	D 4 x 1000 Lbs ret.
TERCERO: Descripción y ubicación del OM y OM de alternativa (Si corresponde).	48°35S 63°10W a 30.000 pies
CUARTO: Tarea. Día y hora de ejecución. Día y hora límite.	Sobrevuelo del OM y escape 031625 hacia 48°50S 62°00W descendiendo a 1000 pies
QUINTO: Ruta de ida.	ACUN
SEXTO: Ruta de regreso.	ACUN
SEPTIMO: Señalamiento propias Fuerzas.	NIC
OCTAVO: Organos de control	Directiva 02/82
NOVENO: Disposiciones particulares.	100 millas antes aproximadamente y previo al OM pasará sobre propia flota manteniendo enlaces y códigos correspondientes. Feia flota 133.95 -

La operación consiste en hacer despegar los aviones enemigos para ser atacados por cazas propios

83

ORDEN FRAGMENTARIA

	OF Nº 1176
PRIMERO: Cantidad y tipo de aviones Indicativo.	3 (TRES) MK-62 LIBRA
SEGUNDO: Versión combustible Configuración.	ECO 2 x 1000 . BOR
TERCERO: Descripción y ubicación del OM y OM de alternativa (Si corresponde).	BUQUE TRANSPORTE SE ESTIMA 110730 POSICION 4800 S - 4755 W VELOC. 17 NDS R 215°
CUARTO: Tarea. Día y hora de ejecución. Día y hora límite.	DESTRUIR A CONFIRMAR
QUINTO: Ruta de ida.	TRE - OM
SEXTO: Ruta de regreso.	OM - TRE - BCA - MDP
SEPTIMO: Señalamiento propias Fuerzas.	NIL
OCTAVO: Organos de control	CFAS COCO 134.5/135.4 GUIA BUQUE
NOVENO: Disposiciones particulares.	EN HF COCO ESTARA EN ESCUCHA PERMANENTE EN LAS CUATROS FRECUENCIAS ASIGNADAS

idem de Tenis

TRELEW 10 DE MAYO DE 1982

Boing. buque 3
L.J° buque 4

P.	9152	6a11	9152	11/16
S.	6720		11525	7 Grupa
Alt.	11525		12100	CHeco
Res	13350		13350	Córdoba.

TUQ/6859

CRU CFAS
TDE FAS = (ESC. HK. 62).

1176

(1) BHK. 62 LIBRA
(2) ACUN 2 HK. 17. POR SU.
(3) BUQUE TRANSPORTE

(4) DIA. 11. MAYO 92 HORA A CONFIRMAR.

SE ESTIMA DIA 11 0730 POSICIÓN S. 4800 W. 47.55. RUMBO 215° 17 Nds.

5 DIRECTO

6 ACUN.

7 NIL

1020830 — CFAS-INDICAT. COCO-SEGÚN PLAN ENLACE INT. ELLA / GUIA. INDICATIVO BUQUE (4) CUATRO 134,5 / ALT. 135,4.
EN LAS FRECUENCIAS HF. ESTE COLO ESTARA EN PERMANENTE ESCUCHA EN LAS CUATRO FREC. ASIGNADAS.

(I.F.)

55

11 - MAY - 82

Operacion CFAS

OF. 1176

EJEMPLAR NR:

PLAN DE ENLACE

INDICATIVOS:

AVION KC:.....

BOEING :BUQUE-3 (EYR)

BOEING :BUQUE 4 (GOIA)

MK 62 :LIBRA.

CFAS. COCO.

FK - 28:.....

LEAR J.:.....

FRECUENCIAS UHF.

PPAL. 134.5

ALT. 135.4.

FRECUENCIAS:

De 06 a 11 Hs.

PRINCIPAL: 9152

SECUNDAR.: 6720

ALTERNAT.: 11525

RESERVA : 13350

De 11 a 16 Hs.

PRINCIPAL : 9152

SECUNDARIA : 11525

ALTERNATIVA: 12100

RESERVA : 13350

De ..... a ..... Hs.

PRINCIPAL : .....

ALTERNATIVA: .....

SECUNDARIA : .....

RESERVA : .....

De ..... a ..... Hs.

PRINCIPAL: .....

SECUNDAR.: .....

ALTERNAT.: .....

RESERVA : .....

De ..... a .... Hs.

PRINCIPAL : .....

SECUNDARIA : .....

ALTERNATIVA: .....

RESERVA : .....

Dos. Escuadras. Dia. 11 May

A las. 0730. S. 48.000

-W 47°55. Rumbo 215° 12 Nds

INSTRUCCIONES:

1. La estación de apoyo estará en escucha simultaneamente en cuatro (4) Frecuencias convenidas oportunamente.-
2. Antes de realizar un cambio de frecuencia, deberán serciorarse que los corresponsales , hayan recibido de que canal se trata .
3. Podrá ordenarse una frecuencia distinta de las especificadas, utilizando la siguiente Tabla de codificación de Frecuencias

NUMERO A CODIFICAR: 0 1 2 3 4 5 6 7 8 9

LETRA CODIFICADORA: A T B Q I Z H N P C

TABLA DE AUTENTICACION:

INSTRUCCION: El que solicita autenticación da primero una letra de la fila horizontal de arriba y luego un número de la primera columna de la izquierda. el que se autentica responde con la letra o número de las coordenadas que se cruzan. EJEMPLO: PALA - CORZO Autentique.....M5
PALA responde: .M.

	O	M	P
7	Z	3	I
5	4	M	2
1	E	6	C

SECRETO

Se emite lo dia 26 — VIVAS TASCIO — FREIJO - MORIN

FUERZA AEREA SUR

NUMERO	OF -
M S G -	ENCAMINAMIENTO

CLASIFICACION		GRUPO HORARIO			PRECEDENCIA		
		DIA - HORA	MES	AÑO			
S	C	251615	MAY	82	Z	O	P

PROMOTOR: ~~FAS~~ (OPER)
EJECUTIVO: TRECFAS
INFORMATIVO: ——

ORDEN FRAGMENTARIA Nº 1240

PRIMERO . 3 MK62 - ODIN - ~~3877~~ 2412
SEGUNDO . "D" 4 BRP con ~~Espoleta~~ Instantaneo
TERCERO . BRAZO SAN CARLOS - INSTALACIONES
CUARTO . AOT - 260430 MAYO
QUINTO . ACUN
SEXTO . ACUN
SEPTIMO . NIL
OCTAVO . RADAR MLN - FRECUENCIA E INDICATIVO SE VERIFICARÁ PREVIO A LA PARTIDA: —
NOVENO . idem anteriores

COM. OSCAR J. LUNA
A-3

IF 3177 = 57

TRIP. CP PIAZZA 95.

EN GAL

PRIMERO Indicativo	Nº 1260 2 MK CHARRUA IFF 3177
SEGUNDO Versión Combustible Configuración	"D" 4 MK 17 c/u
TERCERO Descripción OM	BRAZO S. CARLOS (Establecimiento) S/Grilla 500 51°00/59°00 A-13 51°34'18"S 59°02'24 W
CUARTO Tareas y Horarios	AOT/N a las 02:00 Hs. Atento cumplimiento de Horarios (van otras Ellas)
QUINTO Ruta de Ida	GAL - (S/Grilla 500 51°00 59°00) L6 - I7 (Referencia) - C9 - OM (Establ. A13)
SEXTO Ruta de regreso	SALIDA POR DERECHA ACUN
SEPTIMO Señalamiento Propias Fuerzas	Referencia: 3 Fogatas entre 01:30 y 02:00 (50 mts entre una y otra)
OCTAVO Organos de Cntrol	MLV: MONO CRV: TACO RDR MLV: BICHO 127.1/125.7 TWR MLV: COBRA 125.3/124.8
NOVENO Disposiciones Particulares	AUTENTICACIÓN: RAMADA 1º La Ella se comunicará con

TACO y/o MONO dando el Pto "RAMON"

2º Pto "RAMON" S/Grilla 500 51°00 S/59°00 W L-6

3º Dejando el OM dará novedades a MONO y luego a TACO preferentemente en HF.

Despues 29 junio 0070 TRASMITIO My. MEDINA 19.44 h.

SRR 0070 Recib. My. ECHEVARNE

DEP GAL 290103 MAY 82
OM 290208 MAY 82
ARR GAL 290335/0340 MAY 82

1 B108 Cap. Martinez Villedo
1er Tte Pagano

2 B105 1er Tte Rivollier
1er Tte Annino

ESTADO ALERTA — ORDEN [illegible] Nº — HORA [illegible]

1 - CANTIDAD Y TIPO DE AVIONES OF [illegible]/REV — SUC ACA
INDICATIVO — A4C

2 - VERSION COMBUSTIBLE
Y CONFIGURACION

3 - DESCRIPCION Y UBICACION DEL OM
Y OM ALTERNATIVA

4 - DIA Y HORA DE EJECUCION
HORA LIMITE

5 - RUTA DE IDA

6 - RUTA DE ESCAPE NIL
Y REGRESO

7 - SEÑALAMIENTO PROPIAS
FUERZAS

8 - ORGANOS DE CONTROL

9 - DISPOSICIONES PARTICULARES : LUEGO FINALIZADO REV, RUTA PASAR
PROXIMO AL PCRA PARA RODEO, FL [illegible]

10 - REABASTECIMIENTO AEREO — IDA 55° 50'S — VUELTA 53° 40'
(P.C.R.A. PUNTO CONTROL DE REABASTECIMIENTO AEREO) 58°00'W — 65° 00'

11 - TIPO DE REABASTECIMIENTO — IDA: EN CURSO HASTA 54° 55'S 53° 30'W — VUELTA: ESTA [illegible]

12 - TIEMPO CONTROL DE REABASTECIMIENTO — IDA 1300 — 4:15
(T.C.Ra.)

13 - PUNTO CONTROL ALTERNATIVO DE — IDA 55° 35'S — VUELTA 53° 40
REABASTECIMIENTO AEREO (P.C.A.R.A.) — 59° 30'W — 65° 00

14 - TIEMPO AL CONTROL ALTERNATIVO
DE REABASTECIMIENTO AEREO — IDA 14:15 — VUELTA 14:0[illegible]

15 - NIVEL DE REABASTECIMIENTO — IDA 200 — VUELTA 20[illegible]

16 - RUMBO DE REABASTECIMIENTO — IDA de 10. a 11- — VUELTA 270

17 - FRECUENCIAS DE REABASTECIMIENTO — 127.6 — 338.0
131.3 — 329.1
117.0

18 - INDICATIVO AVION TANQUE — RANQUEL 1 y 2

19 - CANTIDAD DE COMBUSTIBLE A
TRANSFERIR
(TOTAL PARA ELLA/ESCDR.) — A/R

20 - AERODROMO DE RECUPERACION
ALTERNATIVO Y EMERGENCIA
(CASO REABASTECIMIENTO NEGATIVO) — GAL

21 - CONTROL DE RUTA PARA
TRANSITO AEREO — DEP TC 20 16' | TC 9 16'0

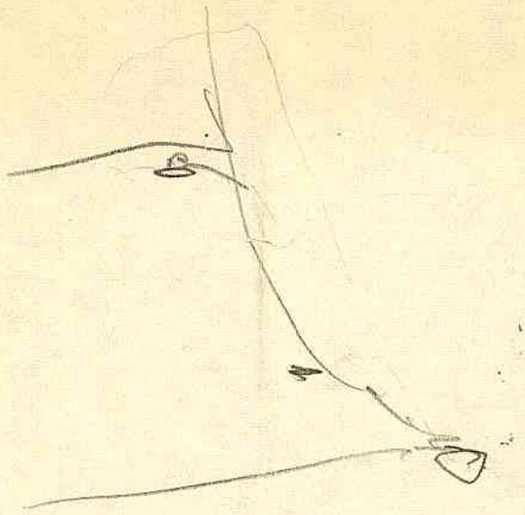

00

1300

Pastrán

Nº 1269

PRIMERO Cantidad / aviones Indicativo	2 MK 62 CARRUA 1FT 3100
SEGUNDO Versión Combustible Configuración	E 4 MK 17
TERCERO Descripción OM	Brazo S. CARLOS 51° 34' 18" S 59 02' 24" W
CUARTO Tareas y Horarios	AOT. 05:00
QUINTO Ruta de Ida	AL PTO 51°00 S / 59°00 W 500.000 Grilla (LG) - C9 - de allí al OM de allí al =>
SEXTO Ruta de regreso	luego del OM. vuelo a la derecha luego a casa
SEPTIMO Señalamiento Propias Fuerzas	NO HAY.
OCTAVO Organos de Cntrol	CRV= CHINO MLV: CAPA RADR: MLV - CALMA: 128.4 / 126.4
NOVENO Disposiciones Particulares	TWR= MLV. BICHO: 130.3 / 131.8 AUTENTICACIÓN:

Si tienen duda para fonetizar y la cruz. Entrada hacia el S/la cruta (E)

DISPOSICIÓN "PASTOR" del CHINO PANTALÓN o CAPA / Luego del AOT. Salida a la DER

Rte PASTOR = Punto 1 - sobre la de 500 51°00 / 59°00 corresponde en la grilla 6 - DESPUES DEL AOT MANTENER ABSOLUTO SILENCIO de RADIO. PERO en escucha HF

Desfogue fum. 0315
ADRK fum 0610

ORDEN FRAGMENTARIA

Nº 1973

PRIMERO: Cantidad y tipo de aviones. Indicativo.	3 MK62 HUINCA IFF 3160
SEGUNDO: Versión combustible. Configuración.	"D" 4 BRP 10 lb FSP 550 N I/S
TERCERO: Descripción y ubicación del OM y OM de alternativa. (si corresponde)	51°41'35" SUR 59°10' W
CUARTO: Tarea. Día y hora de ejecución. Día y hora límite.	AOT 010445
QUINTO: Ruta de ida.	Punto 1, 2, 3, 4, OM de vuelta Hoja Adjunta.
SEXTO: Ruta de regreso.	DIRECTA AL FRENTE y luego bordeando COSTA
SEPTIMO: Señalamiento propias Fuerzas.	NIL
OCTAVO: Organos de control.	Directiva Nº 2/82 FREC HF segun PLN Falucho 01 fin
NOVENO: Disposiciones Particulares.	ATENTO ALTURAS CERROS PROXIMO OM
DECIMO: Punto de control de REV.	
DECIMO PRIMERO: Tipo de REV.	
DECIMO SEGUNDO: Hora de REV.	
DECIMO TERCERO: Punto de control de REV alternativa.	
DECIMO CUARTO: Hora de REV alternativa.	
DECIMO QUINTO: Altitud de REV.	
DECIMO SEXTO: Curso de REV.	
DECIMO SEPTIMO: Frecuencia de REV REV REV Alt.	
DECIMO OCTAVO: Indicativo avión tanque.	
DECIMO NOVENO: Combustible a REV - ELLA ESC	
VIGESIMO: Alternativa en caso de REV negativo.	
VIGESIMO PRIMERO: Control de ruta para tráfico aéreo.	

OF Nº 1273

PUNTO QUINTO

Sobre carta 1:500.000

Coordenada	52°00 Sur.	PUNTO 1.	J 9
	59°00 W	PUNTO 2	A 9
	51°00 Sur	PUNTO 3	H 19
	57°30 W	PUNTO 4	J 17 o H 17 a criterio Jefe ELLA.

En Carta 1:50.000

51° 40 S.	Cuadrícula F 7	denominado Punto "A"
58° W		
51° 40 S.		
58° W	L 17	" "B"
51° 40 S.		
58° 05 W	I 17	" "C"

Se deberá notificar cual es el punto de Entrada seleccionado A, B, C

62

~~P~~/2 = 03:45 QNH = 1019 W = 340/16 (25)

120

GAL = 03.59

PNV =

PID = 0430

(1) = 04:55

(2) =

(3) =

RLC =

I.S.S. Jorge =

MAYOR JOSE CARLOS FREIJO
Jefe Escuadrón Aéreo II Operat

4-Junio-82

ORDEN	FRAGMENTARIA	1275 /1276
PRIMERO	Cantidad	3 MK62 LINCE 3110
	Indicativo	3 MK62 PUMA 3111
SEGUNDO	Versión Combustible	B MK17
	Configuración	
TERCERO	S/500 Descripción OM	51°/57'30" J/I 15
CUARTO	Tareas y Horarios	BOH FL200 H. LINCE 1605 H PUMA 1607
QUINTO	Ruta de Ida	Pto 2 S/51°/60' PUNTA 0-21 S/51°/57'30" S-2 (H-17) — OM
SEXTRO	Ruta de Regreso	S/51°/57'30 J-17
SEPTIMO	Señalamiento Propias Fuerzas	NO HAY
OCTAVO	Organos de Control	LIMON (RDL MLU)
NOVENO	Disposiciones Particulares	1º ATAQUE en 2ª fuga; PINAT 2º Bombardeo bajo CIRC LIMÓN 3º Asc. a partir del Pto 3 (H-17) 4º Max rasante compatible con autonomía.

TRANSMITIR VCOM
Valen 13:40
Fecha Hora Exacta

S: Sitrep PAC

4-Junio-82

ORDEN	FRAGMENTARIA	1275 / 1276
PRIMERO	Cantidad	3 MK62 "LINCE" 3110
	Indicativo	3 MK62 "PUMA" 3111
SEGUNDO	Versión Combustible	B MK17
	Configuración	
TERCERO	S/500 Descripción OM	51°/57'30" J/L 15
CUARTO	Tareas y Horarios	BOH 1200 H. LINCE 1605
QUINTO	Ruta de Ida	H PUMA 1607 Pto 2 S/51°/60 0-21 S/51°/57'30" S-2
SEXTO	Ruta de Regreso	(H-17 — OM S/51°/57'30 J-17
SEPTIMO	Señalamiento Propias Fuerz s	NO HAY
OCTAVO	Organos de Control	LIMON (ROLMV)
NOVENO	Disposiciones Particulares	1º ATACAN en 2 Lugar PNAI 2º Bombardeo bajo CMC Limón 3º Asc. a partir del Pto 3 (H-17 4º Max rosante Combustible en autonomía.

Transmitió vcom. Valeri 13:40 Recibió Sgto Esteves

S: Silva PAC Res Sgto

Despegue 4-Junio-82 Lince 1500 Puma 1502

ARR 4-Junio-82 Lince 1710 Puma 1715

64

ARMADA ARGENTINA

Nº .....

Letra .....

1013

THQ-6146.-

[redacted] CRUCEROS
[redacted] CRUCEROS
QUEOCCT (CAE)

MHA-1011

2 MV 1 LEAR JET PENACHO

2 X 1300

BUQUE MERCANTE

AOT SIMULADO A BUQUE MERCANTE.
DIA 17 HORA DEP A COORDINAR

DIRECTO AL OM ALCANZANDO EL RAS 60 NM ANTES DEL OM.
POSTERIOR AL OM CONTINUARÁ RAS 30 NM.
PODRÁ INICIAR SUAVE VIRAJE A LAS 10 NM DEL OM
NIL

OCTAVO DIRECTIVA NO2 CODAZ.
NOVENO A LAS 100 NM DEL OM ESTABLECERÁ ENLACE CON AV EXPLORADOR INDICAT. ASFALTO 131.5 - ALT. 129.0
EN CASO DE NO EXISTIR BUQUE SE MATERIALIZARÁ EL OM EN EL AV EXPLORADOR QUE MANTENDRÁ 700 PIES QNH.
ALTURA RAS 100 PIES PARA EL GUIA 150 PIES MAX NUMERAL. EN PRIMER ENLACE EL EXPLORADOR INFORMARÁ QNH.
LAS SES MANTENDRÁN ALERTA 30 MIN A PARTIR DE LAS 09:00. A PARTIR DEL MOMENTO QUE SE INFORME LA POS DEL OM LA BAM INFORMARÁ EL TIEMPO QUE DEMANDA LA NAV DE IDA.

Do
COM JOSE A JUCIA
A-3

1621.1/16.-

5820 / 52 3403

CC
NRO TUO 7616/
'B' 061100 JUN 82
FM CFAS
TO TRECFAS
GS SC
BT.-
/////

ORDEN FRAGMENTARIA NRO 1285
1RO) MK 82 - NEGRO -IFPF 3175
2DO) 'E' -2X2 COLA RETARDADA -2X2 COLA BALISTICA
3RO) LATITUD Y LONGITUD A CONFIRMAR
4TO) AON TRANSPORTES - 07 JUN 82 -HA A CONFIRMAR SEGUN EYR
5TO) DIRECTA
6TO)DIRECTA
7MO) NIL
8VO)RAN@UEL (OCAT-GUIA) 133,3 ALT 127.5 - BUQUE 2 P.C. FAS-VIEJO
EYR-BUQUE 1
9NO)1) RPV-MDP-061700 2) ALERTA 30' A PARTIR 070815 3) INCLUIR
DOCUMENTACION OACI PELOTAS RIO GRANDE -PORTO ALEGRE-CARRASCO-PUNTA DEL ESTE 4) PRIORIDADES OM A) PORTACONTENEDORES B) PETROLEROS C) TRANSPORTES TROPA. 5) DESPLIEGUE MDP CON ARR 061630 JUN 82. 6) FREC HF A ENTREGAR EN RPV BT
/////
0975
/////
TTIO JC 06/1148 DE CFAS RSVC

IFF: 3175 IFF = [redacted]

ORDEN FRAGMENTARIA FCIA { OCAT = / ECA Nº = IND. =

	Nº 1285
PRIMERO: Cantidad y tipo de aviones Indicativo.	4 MK 62 NEGRO IFF 3175
SEGUNDO: Versión combustible Configuración.	"E" 2 x 2 x 1000 BTR 2 x 2 x 1000 BALISTICA.
TERCERO: Descripción y ubicación del OM y OM de alternativa (Si corresponde).	A CONFIRMAR
CUARTO: Tarea. Día y hora de ejecución. Día y hora límite.	AON TRANSPORTES 07-JUN 82 HORA A CONFIRMAR SEGUN EYR.
QUINTO: Ruta de ida.	DIRECTA
SEXTO: Ruta de regreso.	DIRECTA
SEPTIMO: Señalamiento propias Fuerzas.	NIL
OCTAVO: Organos de control	RANQUEL (OCAT-GUIA) 133.3 ALT. 127.5 - BUQUE 2. P.C. FAS VIESO - EYR-BUQUE 1
NOVENO: Disposiciones particulares.	RPV: MDP 061700 ALERTA: 30' A PARTIR 070815 Jun

INCLUIR DOCUMENTACION ONCI PELOTAS RIO GRANDE - PORTO ALEGRE - CARRASCO - PUNTA DEL ESTE. -

PRIORIDADES OM: A) PORTACONTENEDORES
B) PETROLEROS
C) TRANSPORTES DE TROPA

DESPLIEGUE A MDP CON ARR 061630 JUN 82.
FREC. HF A ENTREGAR EN RPV.
NO se cumplimento por FDO. con FRACT.
no confirmare la orden de FAS

TABU

13.800

ORDEN FRAGMENTARIA		1298 05/06/82
PRIMERO	Cantidad	2 MK 62
	Indicativo	PATO IFF 3114
SEGUNDO	Versión Combustible	B.
	Configuración	MK 17 SSQ y MU-Cola
TERCERO	Descripción OM	Sobre carta MLV 1:500.000 grilla sobre 51°00S/57°30W. J/I 15 ✓
CUARTO	Tareas y Horarios	BOH FL 200 OIN 06:00
QUINTO	Ruta de Ida	Apoyando grilla- 51°00S/60°00W O:21 ✓ ✓ Sobre coordenadas — 51°00S/57°30W S.23 y H17
SEXTRO	Ruta de Regreso	Salida por izq. a J-17 posta con ACUN
SEPTIMO	Señalamiento Propias Fuerzas	NO HAY
OCTAVO	Organos de Control	RADAR MLV- TACO 128.4 - 2da vez 120.2
NOVENO	Disposiciones Particulares	Bombardeo bajo control radar MLV excepto que este visual. Con PAC en el aire Regreso x orden R/MLV TRASMITIDO Com VALERI

Despegue 5 Jun 82 1845 04/06/82
SRR 5 Jun 82 0455
5 Jun 82 0710

0310 Radar — TWR — Aut.

GAL	Verde	128.3 126.3	Tixio	132.7 130.6	Conilo
MLV	Teco	128.4 120.2	Tecle	135.1 133.1	Tambor
GDA	Ojo	129.3 127.3	Cerro	130.7 119.0	Florencio
SCZ	Feliz	127.1 125.7	Indio	125.3 124.8	Capote

336 MN

10 JUN 82

ORDEN FRAGMENTARIA Nº 1309

PRIMERO: Cantidad y tipo de aviones Indicativo.	2 MK62 LEON
SEGUNDO: Versión combustible Configuración.	ECO 2X1000 BTR
TERCERO: Descripción y ubicación del OM y OM de alternativa (Si corresponde).	LADERA SW MONTE KENT 51° 41 S 58° 08 W
CUARTO: Tarea. Día y hora de ejecución. Día y hora límite.	Idem OF 1308 10 2303
QUINTO: Ruta de ida.	IDEM OF 1308
SEXTO: Ruta de regreso.	IDEM OF 1308
SEPTIMO: Señalamiento propias Fuerzas.	IDEM OF 1308
OCTAVO: Organos de control	IDEM OF 1308
NOVENO: Disposiciones particulares.	IDEM OF 1308 IFF 3150 (Señor TIGRE) IFF 3151 (Señor LEON)

VGM Agosto
JEFE Bon. BOM TIGRE

OF 1309 y 1308

Solo pudieron salir dos aviones y fueron ordenados regresar por radar VCV 12 minutos antes del llanto –

Los aviones no salieron por TEC
una falla discutida

10 JUN 82

ORDEN FRAGMENTARIA Nº 1308

PRIMERO: Cantidad y tipo de aviones Indicativo.	1 MK62 ∫ 1 MK64 TIGRE
SEGUNDO: Versión combustible Configuración.	MK62 "ECO" 2X1000 BTR MK64 "DELTA" 4X1000 BTR
TERCERO: Descripción y ubicación del OM y OM de alternativa (Si corresponde).	CADEZA NW MONTE KENT POSICIONES DE ARTILLERIA
CUARTO: Tarea. Día y hora de ejecución. Día y hora límite.	AOT PERFIL A B A 10 2300
QUINTO: Ruta de ida.	TZE - PUNTO 1 { 51° 26'S 57° 42'W PUNTO 2 { 51° 34'S 57 44 W OM
SEXTO: Ruta de regreso.	OM salido derecho a Punto 51° 34'S 57 38 W de allí a 53° 00S 57° 38 W →
SEPTIMO: Señalamiento propias Fuerzas.	Le brindara apoyo de aproximacion con radar MLU
OCTAVO: Organos de control	ASOAZ MLU FREC. UHF 129.7 131.3 HF 3925-5720 indicativo "QUINTA"
NOVENO: Disposiciones particulares.	no realizar excesivas comunicaciones para no alertar ENO

→ de allí a GAL o si es necesario a GRA (prioridad UNO, GAL)

Despegue: 10 Jun. 2155
RZR 11 Jun. 0010

VCOM Pacho
JEFE OP. BAM TZE

12 H JUN 82

ORDEN FRAGMENTARIA Nº 1310

PRIMERO: Cantidad y tipo de aviones Indicativo.	2 MK62 IFF 3160 TAURO
SEGUNDO: Versión combustible Configuración.	DELTA 4 X 1000 BT2
TERCERO: Descripción y ubicación del OM y OM de alternativa (Si corresponde).	POSICIONES ENO EN BLUFF COVE {51° 44' SO {58° 10' 30 W
CUARTO: Tarea. Día y hora de ejecución. Día y hora límite.	ADT BT2 BBA 120030
QUINTO: Ruta de ida.	CAL 1 {52°20's {58°00 W 2 {51°47's {58°04 W
SEXTO: Ruta de regreso.	OM R 350° UNO VEZ ALCANZADO MOR ACUN
SEPTIMO: Señalamiento propias Fuerzas.	NIL
OCTAVO: Organos de control	RADAR MLV HF "LACA" UHF "PEDRO" 3925 120.5 - 131.7 5720
NOVENO: Disposiciones particulares.	MAXIMO RADIANTE COMPATIBLE CON AUTONOMIA SILENCIO RADIO RECUPERACION ACUN (CAL - CRA - CRV & TRE)

Despegue. 11 Jun. 23:23
SRR 12 Jun. 01:45

CDM Pardo
JEFE OP. BDM TRE

71

OF

11 JUN 82

ORDEN FRAGMENTARIA Nº 1311

PRIMERO: Cantidad y tipo de aviones Indicativo.	2 MK62 IFF 3161 ACUARIO
SEGUNDO: Versión combustible Configuración.	DELTA 4 X 1000 BTR
TERCERO: Descripción y ubicación del OM y OM de alternativa (Si corresponde).	POSICIONES ENO EN BLUFF COVE {51°44'5"S / 58°10'30"W
CUARTO: Tarea. Día y hora de ejecución. Día y hora límite.	AOT BTR BBA 120032
QUINTO: Ruta de ida.	GAL 1 {52°20'S / 57°00W 2 {51°47'S / 58°04W
SEXTO: Ruta de regreso.	OM R 350 UNA VEZ ALCANZADO MAR ACUN
SEPTIMO: Señalamiento propias Fuerzas.	MIL
OCTAVO: Organos de control	RADAR MLU HF "LACA 3925 5720 VHF "PERRO" 120.5 (31.7)
NOVENO: Disposiciones particulares.	MAXIMO RAZONABLE COMPATIBLE CON AUTONOMIA SILENCIO DE RADIO RECUPERACION ACUN (GAL-GRA-CRU & TRE)

Des fegue 11 Jun 23:25
SRR 12 Jun 01:40

CCom ARNOLDO [illegible]
JEFE OP. BAM TRE

72

OF 1310 y 1311

Salieron 4 autos desde GAL

3 regresaron por TEC

1 solo lanzó bombas en el Blanco

FUERZA AEREA ARGENTINA
COMANDO FUERZA AEREA SUR

SECRETO

ORDEN Nº 2223/82/2 IFF: A/3 6144
INDICATIVO: LOCO

TAREA: Exploración y Reconocimiento
ETD: 2806 30 MAY 82 - PUNTO "A" 280800 MAY 82.

RUTA	DISTANCIA	TIEMPO	OBSERVACIONES
CRV:	410	01:35	IDA: FL 100 (120 MN antes de ALFA altura 500 Ft
ALFA: 50º 30' S 60º 00' W	45	00:11	
BRAVO: 50º 48' S 60º 30' W	90	00:22	REGRESO: FL 120
VICTOR: 50º 00' S 62º 30' W	192	00:44	
ADO:	135	00:31	
CRV:			
	872	03:23	

COMBUSTIBLE: 50.000 LBS

PROCEDIMIENTO: Previo al primer punto de referencia ascender a 1000 Ft, barrer dicho punto con tres vueltas de antena. luego de comprobar, colocar Transponder en LO y ascender hasta que este acuse interrogación a FL 100. Cual de los dos llegue primero, nivelar, estabilizar avión, reducir motores, realizar tres barridos radar, descender al frente, a 1000 Ft comenzar viraje para próximo punto de referencia, cortar transponder descender a 500 Ft, recalar próximo punto de referencia y repetir procedimiento.
En caso de lograr eco, informar en frecuencias acordadas con FAS - MLV.
En todo el vuelo debe mantenerse contacto HF con FAS.

RECOMENDACION: En HF, contactos cortos desde la aeronave.

ACLARACION: El radar no debe ser usado constantemente, a efectos de evitar detección del enemigo. Esto se evita con la realización de no más de tres barridos a tiempos dispares y con posiciones distintas.
Si se obtuvo contacto radar se debe prever mantener contacto con el eco del mismo, en tiempos y posiciones dispares hasta que el blanco sea convenientemente explotado y/o recibir orden del Comando FAS.

Com José A Julia
A3 - FAS

29.000 Lbs.

(Z) S/M 0950
60 NM del Estrecho
(R) 1020 S/M ——

1024	260 / 65 perdida	PDC 5,
11	080 / 40 →	

(Z) +20 10:25 Hs.

1040	260 / 40 / FL 200	
//	010 / 25 / FL 250	
1048	310 / 30 / 130	

1055
Z + 39 con 60 NM. / 23.000 Lbs

BKN 2/3 Cb.

(R) 1120 QRF CRU. 21.000 Lbs.

POLO ETD 0634

(A) 0810

240/20 20 2/3 - C4 Turb. Liq 300 Techo

	Radial	Dist	FL	
0817	240/10	/	240	PAC.
0820	263	40	100	Rumb 260°
0823	263	60	100	260
0830	263	60		
11	085	80	80	

C36 VICTOR S/H.

0849 (B) S/H 240/25 25 3-C4 1 C4 1200M +3°

(Z) 5040S 6030W — INLM, MNSN (0850)

0858 (R) S/H.

045/40 ROQUE

0914 020/15
060/25
rzcante
085/30 alejamiento

0926 32.000 Lbs

0928 260/20 y se perdió
275/70 en espera

0945 250/10
250/20

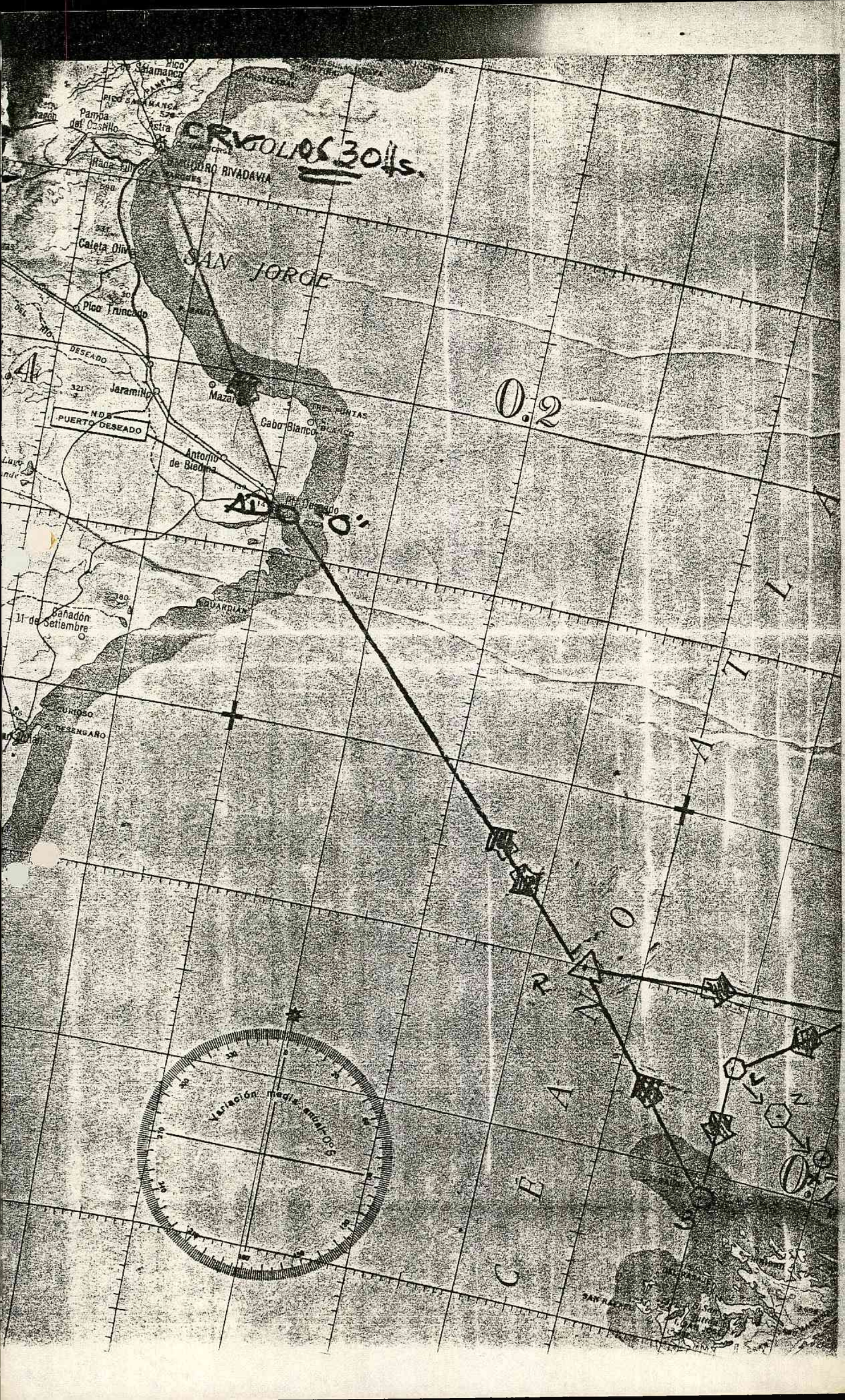
CRVCOLAS 30 Ls.
SAN JORGE
0.2
PUERTO DESEADO
Pico Truncado
Caleta Olivia
Jaramillo
Antonio de Biedma
Cabo Blanco
Bahía Laura
Variación media anual 0°6

FUERZA AEREA ARGENTINA
MANDO FUERZA AEREA SUR

ORDEN Nº 2240 /82/4

INDICATIVO: POLO

IFF: A/3 6040

TAREA: Exploración y Reconocimiento

ETD: 300630 MAY 82 PUNTO: 'A' 300800 MAY 82

RUTA	DISTANCIA	TIEMPO	OBSERVACIONES
CRV -			
'O' (ADO)	133	.31	IDA - FL 100 (120 NM Antes de 'A' altura 500 Ft.)
'R' S 50°00' W 62°30'	192	.40	
'A' S 49°51' W 60°00'	88	.18	
'V' S 50°18' W 61°42'	70	.17	REGRESO - FL120 (Luego de 120 NM de Punto 'B').
'B' S 51°09' W 61°00'	58	.12	
'R' -	88	.18	
'O' -	192	.40	
CRV -	133	.27	
	954	04:43	

COMBUSTIBLE: 50.000 Lbs

PROCEDIMIENTO: Previo al primer punto de referencia ascender a 1000 Ft, barrer dicho punto con tres vueltas de antena, luego de comprobar, colocar Transponder en LO y ascender hasta que este acuse interrogación ó FL 100. Cual de los dos llegue primero, nivelar, estabilizar avión, reducir motores, realizar tres barridos radar, descender al frente, a 1000 Ft comenzar viraje para próximo punto de referencia, cortar transponder, descender a 500 Ft, recalar próximo punto de referencia y repetir procedimiento.
En caso de lograr eco, informar en frecuencias acordadas con FAS - MLV.
En todo el vuelo debe mantenerse contacto HF con FAS.

RECOMENDACION: En HF, contactos cortos desde la aeronave.

ACLARACION: El radar no debe ser usado constantemente, a efectos de evitar detección del enemigo. Esto se evita con la realización de no más de tres barridos a tiempos dispares y con posiciones distintas.
Si se obtuvo contacto radar se debe prever mantener contacto con el eco del mismo, en tiempos y posiciones dispares hasta que el blanco sea convenientemente explotado y/o recibir orden del Comando FAS.

Comodoro JOSE A. JULIA
A-3 - FAS


Pta. Salamanca
Punta del Castillo
Pta. Tetra
Caleta Olivia
SAN JORGE
Pico Truncado
DESEADO
Jaramillo
Mazarredo
PUERTO DESEADO
Cabo Blanco
PUNTAS
Antonio de Biedma
Cañadon Seriambre
RIVADAVIA
0.2
0°
ATLANTICO
SUR
0.7
Variación norte - oriental - 0°5
SAN RAFAEL

FUERZA AEREA ARGENTINA
COMANDO FUERZA AEREA SUR

ORDEN Nº 2240 /82/4

INDICATIVO: POLO

IFF: A/3 6040

TAREA: Exploración y Reconocimiento

ETD: 300630 MAY 82 PUNTO: 'A' 300800 MAY 82

RUTA	DISTANCIA	TIEMPO	OBSERVACIONES
CRV - 'O' (ADO)	133	.31	IDA - FL 100 (120 NM Antes de 'A' altura 500 Ft.)
'R' - S 50°00' W 62°30'	192	.40	
'A' - S 49°51' W 60°00'	88	.18	
'V' - S 50°18' W 61°42'	70	.17	REGRESO - FL120 (Luego de 120 NM de Punto 'B').
'B' - S 51°09' W 61°00'	58	.12	
'R' -	88	.18	
'O' -	192	.40	
CRV -	133	.27	
	954	04:43	

COMBUSTIBLE: 50.000 Lbs

PROCEDIMIENTO: Previo al primer punto de referencia ascender a 1000 Ft, barrer dicho punto con tres vueltas de antena, luego de comprobar, colocar Transponder en LO y ascender hasta que este acuse interrogación ó FL 100. Cual de los dos llegue primero, nivelar, estabilizar avión, reducir motores, realizar tres barridos radar, descender al frente, a 1000 Ft comenzar viraje para próximo punto de referencia, cortar transponder, descender a 500 Ft, recalar próximo punto de referencia y repetir procedimiento.
En caso de lograr eco, informar en frecuencias acordadas con FAS - MLV.
En todo el vuelo debe mantenerse contacto HF con FAS.

RECOMENDACION: En HF, contactos cortos desde la aeronave.

ACLARACION: El radar no debe ser usado constantemente, a efectos de evitar detección del enemigo. Esto se evita con la realización de no más de tres barridos a tiempos dispares y con posiciones distintas.
Si se obtuvo contacto radar se debe prever mantener contacto con el eco del mismo, en tiempos y posiciones dispares hasta que el blanco sea convenientemente explotado y/o recibir orden del Comando FAS.

Comodoro JOSE A. JULIA
A-3 - FAS

31-MAY 82

CRV- 1018 | Dem. por Rd. MLV F/S por ataque de EMO

R = 1122

B = 1145 S/N

V = S/N

A = 1202 S/N

V = 1210 Espera.

Nvo. Punto X { 5100 S / 6000 W

C = 1315 2 Ecos { ① 51 15 S / 59 10 W ; ② 51 08 S / 59 30 W

Volver a R' 1316.

Remanente 36.000 Lbs.

R = 13:34 mantenga en "Romeo"

14:15. Nvo. Punto Z { 50 44 S / 60 29 W

Z = 14.38 29000

IFF X 30"

C

1438 { 5121 / CQTQ / CPQB / 5910 } 1 posible dos.

R = 15:01 → a casa -

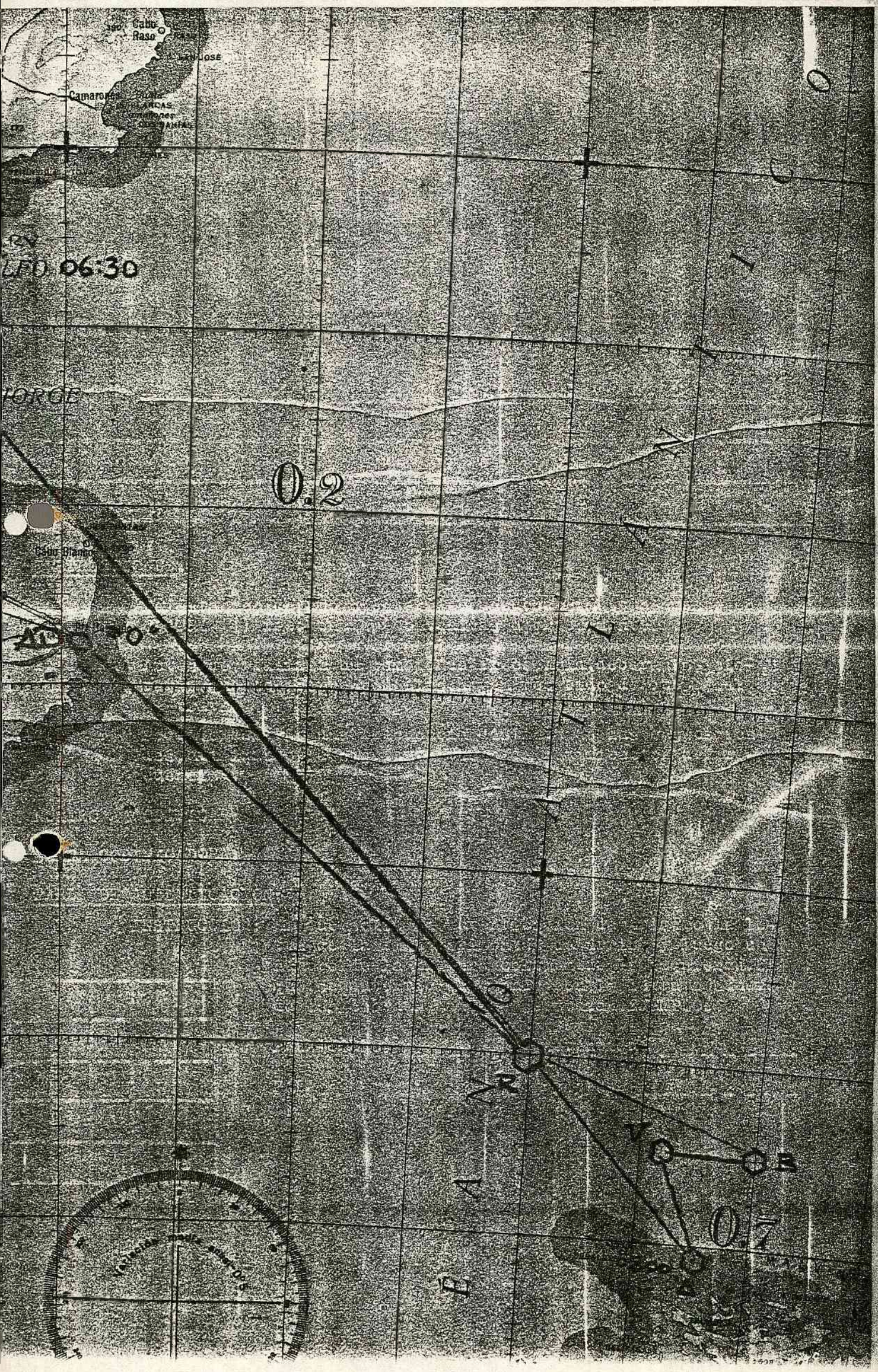
Cabo Raso
Camarones
LFO 06:30
0.2
0.7

FUERZA AEREA ARGENTINA
COMANDO FUERZA AEREA SUR

ORDEN Nº 2246 /82/5

C-130H

INDICATIVO: SOLO

IFF: A/3 6245

TAREA: Exploración y Reconocimiento

ETD: 310630 MAY 82 PUNTO: "Δ" 310800 MAY 82

RUTA	DISTANCIA	TIEMPO	OBSERVACIONES
CRV -	136	.30	IDA - FL 100 hasta 100 NM antes de punto 'R', luego altura 500 ft.
ΔDO -	205	.41	
R - S 5000 W 6200	88	.18	VTA - FL 120 Luego de 100 NM después de punto 'R'.
Δ - S 5106 W 6033	36	.07	
V - S 5030 W 6050	35	.07	
B - S 5030 W 6000	83	.18	
R -			
CRV -	335	1.15	
	918	03:16 hs	

COMBUSTIBLE:

PROCEDIMIENTO: Previo al primer punto de referencia ascender a 1000 Ft, barrer dicho punto con tres vueltas de antena, luego de comprobar, colocar Transponder en LO y ascender hasta que este acuse interrogación ó FL 100. Cual de los dos llegue primero, nivelar, estabilizar avión, reducir motores, realizar tres barridos radar, descender al frente, a 1000 Ft comenzar viraje para próximo punto de referencia, cortar transponder, descender a 500 Ft, recalar próximo punto de referencia y repetir procedimiento.
En caso de lograr eco, informar en frecuencias acordadas con FAS - MLV.
En todo el vuelo debe mantenerse contacto HF con FAS.

RECOMENDACION: En HF, contactos cortos desde la aeronave.

ACLARACION: El radar no debe ser usado constantemente, a efectos de evitar detección del enemigo. Esto se evita con la realización de no más de tres barridos a tiempos dispares y con posiciones distintas.
Si se obtuvo contacto radar se debe prever mantener contacto con el eco del mismo, en tiempos y posiciones dispares hasta que el blanco sea convenientemente explotado y/o recibir orden del Comando FAS.

Comodoro JOSE A. JULIA
A-3 - FAS
ES COPIA FIEL DEL ORIGINAL

Cm. Ronaldo E. Ferri
Jefe DOER

FUERZA AEREA ARGENTINA
COMANDO FUERZA AEREA SUR

ORDEN Nº 2258 /82

C-130-H

INDICATIVO: TIZA

IFF: A/3 6112

TAREA: Exploración y Reconocimiento

ETD: 010630 JUN 82 PUNTO: 'Δ' 010800 JUN 82

RUTA	DISTANCIA	TIEMPO	OBSERVACIONES
CRV	363	1:20	IDA FL 100 hasta 120 NM antes de punto 'V', luego 500 Ft.-
'V' S 50 00 W 61 00	54	.11	
'Δ' S 50 48 W 60 20	27	.06	VTA. 500 Ft hasta punto 'V' luego FL 120 dest. no CRV.-
'L' S 50 30 W 59 17	34	.07	
'B' S 50 30 W 59 39	59	.12	
'V'	363	1.20	
CRV			
	600	03:16 hs	DERROTERO

COMBUSTIBLE: 50.000 Lbs.

PROCEDIMIENTO: Previo al primer punto de referencia ascender a 1000 Ft, barrer dicho punto con tres vueltas de antena, luego de comprobar, colocar Transponder en LO y ascender hasta que este acuse interrogación ó FL 100. Cual de los dos llegue primero, nivelar, estabilizar avión, reducir motores, realizar tres barridos radar, descender al frente, a 1000 Ft comenzar viraje para próximo puntó de referencia, cortar transponder, descender a 500 Ft, recalar próximo punto de referencia y repetir procedimiento.
En caso de lograr eco, informar en frecuencias acordadas con FAS - MLV.
En todo el vuelo debe mantenerse contacto HF con FAS.

RECOMENDACION: En HF, contactos cortos desde la aeronave.

ACLARACION: El radar no debe ser usado constantemente, a efectos de evitar detección del enemigo. Esto se evita con la realización de no más de tres barridos a tiempos dispares y con posiciones distintas.
Si se obtuvo contacto radar se debe prever mantener contacto con el eco del mismo, en tiempos y posiciones dispares hasta que el blanco sea convenientemente explotado y/o recibir orden del Comando FAS.

Comodoro JOSE A. JULIA
A-3 - FAS
ES COPIA FIEL DEL ORIGINAL

Com Gonzalo Ferri
Jefe DOER


JORGE
O2
OCEANO
ATLANTICO
NDB
SANTA CRUZ
NDB
SAN JULIAN
NDB
PUERTO DESEADO
Varamiento
Mazarredo
Cabo Blanco
Antonio de Biedma
Cañadon Seco
11 de Setiembre
Rio Chico
Rio Deseado
Gobernador Gregores
Variación
día anual-0'6
ISLA

FUERZA AEREA ARGENTINA
COMANDO FUERZA AEREA SUR

ORDEN Nº 2258.../82

C-130-H

INDICATIVO: TIZA

IFF: A/3 6112

TAREA: Exploración y Reconocimiento

ETD: 010630 JUN 82 PUNTO: 'Δ' 010800 JUN 82

RUTA	DISTANCIA	TIEMPO	OBSERVACIONES
CRV	363	1:20	IDA FL 100 hasta 120 NM antes de punto 'V', luego 500 Ft.-
V' S 50 00 W 61 00	54	.11	
Δ' S 50 48 W 60 20	27	.06	VTA. 500 Ft hasta punto 'V' luego FL 120 dest. no CRV.-
L' S 50 30 W 60 17	34	.07	
B' S 50 30 W 59 39	59	.12	
V'	363	1.20	
CRV	600	03:16 hs	DERRI BASO

COMBUSTIBLE: 50.000 Lbs.

PROCEDIMIENTO: Previo al primer punto de referencia ascender a 1000 Ft, barrer dicho punto con tres vueltas de antena, luego de comprobar, colocar Transponder en LO y ascender hasta que este acuse interrogación ó FL 100. Cual de los dos llegue primero, nivelar, estabilizar avión, reducir motores, realizar tres barridos radar, descender al frente, a 1000 Ft comenzar viraje para próximo punto de referencia, cortar transponder, descender a 500 Ft, recalar próximo punto de referencia y repetir procedimiento.
En caso de lograr eco, informar en frecuencias acordadas con FAS - MLV.
En todo el vuelo debe mantenerse contacto HF con FAS.

RECOMENDACION: En HF, contactos cortos desde la aeronave.

ACLARACION: El radar no debe ser usado constantemente, a efectos de evitar detección del enemigo. Esto se evita con la realización de no más de tres barridos a tiempos dispares y con posiciones distintas.
Si se obtuvo contacto radar se debe prever mantener contacto con el eco del mismo, en tiempos y posiciones dispares hasta que el blanco sea convenientemente explotado y/o recibir orden del Comando FAS.

Comodoro JOSE A. JULIA
A-3 - FAS
ES COPIA FIEL DEL ORIGINAL

Com Ronaldo Fern
Jefe DOER


NDB
SANTA CRUZ
NDB
SAN JULIAN
PUERTO DESEADO
Laguna Grande
Laguna Larga
Jaramillo
Mazarredo
Antonino de Biedma
Cabo Blanco
Estancia
Cañadón 11 de Septiembre
Río Chico
Río Chico
Cerro Cortado
Cerro Cortado
Cerro Cortado

SECRETO Anexo ALFA

COMANDO AEREO ESTRATEGICO
A-3

ORDEN FRAGMENTARIA Nº 2316

1º_ a) CANTIDAD AVIONES 1 C-130

b) INDICATIVO MATILDE

c) CODIGO TRANSPONDER ACUN

2º_ VERSION COMPLETO - CONFIGURACION 12 ALABESE 250 Kg

3º_ DESCRIPCIOM OM PRINCIPAL: BUQUE CARGUERO COLOR ROJO - SUPERFICIE CUBIERTA PLANA COLOR NEGRO 071610 POS 41º 13' S - 48º 16' W - Rº 200º/210º

OM ALTERNATIVA NIL

4º_ TAREA A REALIZAR: BUSQ Y RECON OFENSIVO - AFECTAR BUQUE CARGUERO OM PPAL SEGUN ORDENES DE FAS

5º_ ITINERARIO IDA

a) PAL

b) HORA DEP 08 04:20 JUN 82

c) HORA INICIACION EXPLORACION 07:00 en POS A

d) ITINERARIO BUSQUEDA

A 45º 30' S - 51º 00' W B 46º 42' S - 48º 00' W

C 47º 40' S - 48º 36' W D 46º 20' S - 51º 45' W

E 47º 20' S - 52º 28' W F 48º 35' S - 49º 10' W

e) HORA ABANDONO AEREA A PARTIR POS F

6º_ ITINERARIO Y NIVEL REGRESO

a) ACUN

b) LUGAR Y HORA ARR PAL - ACUN

c) AADD ALTERNATIVAS EPO - TRE - DIL

7°_ SEÑALAMIENTO PROPIAS FUERZAS NIL

8°_ ORGANO CONTROL FAS - VIEJO
Segun PLAN COMUNICACIONES

9°_ DISPOSICIONES PARTICULARES

INDICATIVOS FAS _ VIEJO

OAT _ RANQUEL	MK 62 _ NEGRO
C-130 _ MATILDE	B-707 / BUQUE 1
	\ BUQUE 2
PAL - MUDO	

PLAN COMUNICACIONES

VHF 133.3 PP 127.5 ALT

HF (BLU - Banda Superior)

HORARIO	CANALES
0500/0600	1 _ 2 _ 3 _ 4
0600/0800	5 _ 6 _ 7 - 4
0800/1000	7 _ 8 _ 5 _ 9
1000/1200	9 _ 10 _ 7 - 11
1200/1400	12 - 13 _ 9 - 8
1400/1700	9 _ 8 _ 7 - 5

VIEJO en recepción simultánea en las 4 (cuatro) frecuencias de la hora.

CANALES	Codificación
1	3650
2	4730
3	4620
4	3880
5	6567
6	5585
7	8561
8	9030
9	10920

10	12962
11	15670
12	15920
13	12400

AUTENTICACION

MURCIELAGO

Dada una letra se autentica con la siguiente

OBSERVACIONES

El COMANDO FAS una vez aeronave reconoce visualmente NOMBRE y BANDERA del móvil ordenará el procedimiento a seguir.

ARMAMENTO Máxima capacidad portante en condiciones de ser lanzada por orden de este comando (FAS)

Buenos Aires, 8 de Junio de 1982
01:20

Comodoro OSCAR GONZALEZ
A 3 - CAE

ORDEN N: 2258/82.

06:30 hs regresa por fallas -

08:53 hs. - DESPEGUE

MET. = 7/p 500 MTS Techo. -

PAC = 2. (4 aviones)

09:52 - ETA "V" 10:15

(A)	50 48
	60 20
B.	50 30
	59 39

10:25 - ALFA S/N → ?

10'35 - LIMA S/N.

10:40 BRAVO

(M)	51 12.
	58 55

NOVEDADES:

Dif Segs. IFF: 10 - 6 - 7 - PERMANENTE (C/10000 ft) = RPM.

POSICIÓN: = 6./10/8,5 - TIRO -

10:43 | 50 29' S
59 55' W Posición Estimada -

AUTONOMÍA hasta 16:53 local.

1542 hs. El LV LOG sobrevuela el punto estimado sin encontrar rastros

1832 hs. Vcom. Saola recibe informe de ARA SCZ que han localizado una emisión en 500 Khz y que se estima en coordenadas { S 50°20' / W 59°55'

ORDEN FRAGMENTARIA

	OF 7043/CAE
PRIMERO: Cantidad y tipo de aviones Indicativo.	3 MK 62 PUMA
SEGUNDO: Versión combustible Configuración.	VERSION E. RA 950 B-101 BALIST 2x1000 - B-105 BALIST 2x1000 - B-108 RET 2x1000
TERCERO: Descripción y ubicación del OM y OM de alternativa (Si corresponde).	PETROLERO GOLD ROBERT 42105 5255 W/38305 52 = 00 W/38105-48 4846 W 42355 - 4912 W. 4 H/R.
CUARTO: Tarea. Día y hora de ejecución. Día y hora límite.	FAS rendezvú del CAE Pos e Ident. OM cuando AVM FyR localice
QUINTO: Ruta de ida.	TRE-OM
SEXTO: Ruta de regreso.	OM - TRE
SEPTIMO: Señalamiento propias Fuerzas.	
OCTAVO: Organos de control	CAE Frec ECM PPAL 134.5 FyR 123.9
NOVENO: Disposiciones particulares.	LI 36. Guarda Elle en proximidades del OM

Informe Preliminar en HF segun plan de enlace del día a BAMTRE. c/ mens. de TWNTRE pero en HF.

No se cumplimentó por no recibirse la orden de ejecución.

ORDEN FRAGMENTARIA

	OF 7043 / CAE
PRIMERO: Cantidad y tipo de aviones Indicativo.	3 MK62 "PUMA" Version E. RA=950 mm
SEGUNDO: Versión combustible Configuración.	~~10g~~ 108.101 E ~~2x~~ 1000 (BTR) ~~10g "I" 2x1.000~~ ~~(g/H Con BOR)~~ ~~Lg/12 BTE~~ GUIA en el B'101
TERCERO: Descripción y ubicación del OM y OM de alternativa (Si corresponde).	PETROLERO GOLD ROSCAT 42105 5255W / 38305 5200W / 38105 - 48°46W / 4235 S - 4912W Y A/C
CUARTO: Tarea. Día y hora de ejecución. Día y hora límite.	~~17730 al mar~~. - TRE FAS recibirá del CAE posición e Identific. OM cuando Aun E, R lo localice próximo al Area mencionada.
QUINTO: Ruta de ida.	~~12E~~ OM.
SEXTO: Ruta de regreso.	OM = ~~12E~~ ~~CBA~~ TRE
SEPTIMO: Señalamiento propias Fuerzas.	
OCTAVO: Organos de control	CAE Fuc EllA Ppl ~~Fuc~~ 134.5 y E, R Alt 123.9
NOVENO: Disposiciones particulares.	LJ-35 juicará Elb posibilidades OM.

HF 6 a 11

P — 9152
S — 6720
Alt — 11525
RES — 13350

11 a 16

9152
11525 Pampa
12100 Chacamarcha
13350 Cordoba.

FAS = Coco.
E y R = Turco

No se realizo por no cumplir Documentación orden FAS.

Reemplaza por X Plan DE ENLACE INFORME PRELIMINAR. A TRE

92

Informar al CDE ① Indicativo / Frec. del F y R. / la modificación del 138.5 por 134.5 ✓ para que le dan al Boing / la secundaria es 123.9 o/o BAIRES S (11)

② Version E.
2 x 1000 STR
RA. 780 mm

ORDEN FRAGMENTARIA

	OF Nº 7043
PRIMERO: Cantidad y tipo de aviones Indicativo.	4 (cuatro) MK-62 PUMA
SEGUNDO: Versión combustible Configuración.	B.104 - B.111 - B112 "B" 4X1000 B.109 "F" 2X1000
TERCERO: Descripción y ubicación del OM y OM de alternativa (Si corresponde).	BUQUE PETROLERO GOLD ROBERT SE ESTIMA 170730 POSICION 42 10S - 52 55 W / 38 30S - 52 00 W 38 10S - 48 46 W / 42 35S - 49 12 W
CUARTO: Tarea. Día y hora de ejecución. Día y hora límite.	DESTRUCCIÓN OBSETIVO MATERIAL 170730 MAY 82 LA RECEPCIÓN DEL CAE LA POSICION E IDENTIFICACION DEL OM CUANDO AUN ESTE LO HAGA LUEGO PROCEDERA MENCIONADA
QUINTO: Ruta de ida.	TRE - MDP - OM
SEXTO: Ruta de regreso.	OM - (TRE) MDP
SEPTIMO: Señalamiento propias Fuerzas.	
OCTAVO: Organos de control	CAE Ppal FRECUENCIA de ELLA UHF 138.5 123.9 (alt)
NOVENO: Disposiciones particulares.	AVIÓN Guía C-130 Guiará a ELLA hasta proximidades OM.

Teniente Dalid Sosa
Oficial Turno de Operaciones

ORDEN FRAGMENTARIA

	OF Nº 7043 BIS
PRIMERO: Cantidad y tipo de aviones Indicativo.	2 MK 62 PUMA
SEGUNDO: Versión combustible Configuración.	"E" 2 x 1000 retardada
TERCERO: Descripción y ubicación del OM y OM de alternativa (Si corresponde).	Buque Petrolero
CUARTO: Tarea. Día y hora de ejecución. Día y hora límite.	Destruir Coord. Reunion = Coord. OM =
QUINTO: Ruta de ida.	TRE - Punto Reunion - OM
SEXTO: Ruta de regreso.	OM - TRE / MDP
SEPTIMO: Señalamiento propias Fuerzas.	
OCTAVO: Organos de control	CAE - CFAS Principal 138.5 Alternat. 123.9 Buque 3 Buque 4
NOVENO: Disposiciones particulares.	Avión Boing o L Jet guiara a la Sección hasta proximidades OM.

Indicativos

Boing : Buque 3
L Jet : Buque 4
CAE : A través de ARPA
CFAS : COCO
TRE : ARPA
MK 62 : PUMA

Frecuencias BLU

	De 06:00 a 11:00 hs	código	De 11:00 a 16:00 hs
Principal	9152	(Primera)	9152
Secundaria	6720	(PAMPA)	11525
Alternativa	11525	(CUACO)	12100
Reserva	13350	(Córdoba)	13350

ORDEN FRAGMENTARIA

PRIMERO: Cantidad y tipo de aviones Indicativo.	
SEGUNDO: Versión combustible Configuración.	
TERCERO: Descripción y ubicación del OM y OM de alternativa (Si corresponde).	
CUARTO: Tarea. Día y hora de ejecución. Día y hora límite.	Coord. Reunion = Coord. OM =
QUINTO: Ruta de ida.	
SEXTO: Ruta de regreso.	
SEPTIMO: Señalamiento propias Fuerzas.	
OCTAVO: Organos de control	
NOVENO: Disposiciones particulares.	

ORDEN FRAGMENTARIA

	OF Nº 7043 DIS
PRIMERO: Cantidad y tipo de aviones Indicativo.	2 MK 62 PUMA
SEGUNDO: Versión combustible Configuración.	E" 2 x 1000 estandard
TERCERO: Descripción y ubicación del OM y OM de alternativa (Si corresponde).	Buque Petrolero
CUARTO: Tarea. Día y hora de ejecución. Día y hora límite.	Coord. Reunion = Coord. OM =
QUINTO: Ruta de ida.	TRE - Reunion - OM
SEXTO: Ruta de regreso.	OM - TRE / MDP
SEPTIMO: Señalamiento propias Fuerzas.	
OCTAVO: Organos de control	CAE - CFAS Buque 3 Buque 4
NOVENO: Disposiciones particulares.	

Frecuencias BLU

	De 06:00 a 11:00 hs (código primario)	De 11:00 a 16:00 hs
Reunión	9152	9152
Alternativa	6120 (PUMA)	11525
Retirada	11525 (COCO)	12100
Reina	13350 (Cerdito)	13350

Buque 3 : BUQUE 3
Buque 4 : BUQUE 4
CAE : A través de ARPA
CFAS : COCO
TRE : ARPA
MK 62 : PUMA

ORDEN FRAGMENTARIA

	OF 703/CAE
PRIMERO: Cantidad y tipo de aviones Indicativo.	
SEGUNDO: Versión combustible Configuración.	
TERCERO: Descripción y ubicación del OM y OM de alternativa (Si corresponde).	
CUARTO: Tarea. Día y hora de ejecución. Día y hora límite.	
QUINTO: Ruta de ida.	
SEXTO: Ruta de regreso.	
SEPTIMO: Señalamiento propias Fuerzas.	
OCTAVO: Organos de control	
NOVENO: Disposiciones particulares.	